

CÉDULA URBANÍSTICA DE LA PARCELA Nº DE LA UNIDAD DE EJECUCIÓN ÚNICA DEL SECTOR "LOS POCILLOS"

UP-09-01



PROYECTO REPARCELACIÓN DEL SECTOR - 1 "LOS POCILLOS" (VILLANUEVA DE LA CAÑADA) MADRID.

CÉDULA URBANÍSTICA DE LA PARCELA		UP-09-01
FECHA	MARZO DE 2024	
TÉRMINO MUNICIPAL	VILLANUEVA DE LA CAÑADA	
SITUACIÓN	UNIDAD DE EJECUCIÓN ÚNICA DEL SECTOR-1 "LOS POCILLOS"	
CALLE DE ACCESO	AVENIDA DE ADOLFO SUÁREZ Nº 19	
DESCRIPCIÓN DE LA PARCELA	La parcela calificada como residencial unifamiliar pareada linda al norte con la vía denominada como Calle Ingeniería con unas líneas curvas de 8,57 y 9,21 metros y una línea recta de 73,03 metros. Al este linda con la vía denominada como Avenida de Adolfo Suárez con una línea recta de 58,02 metros. Al sur linda con las parcelas UP-09-02 y UP-09-03 con una línea recta de 95,46 metros. Al oeste linda con la vía denominada como Calle Música con una línea recta de 59,22 metros.	
SUPERFICIE DE LA PARCELA -m2s-	5.710 m2s	

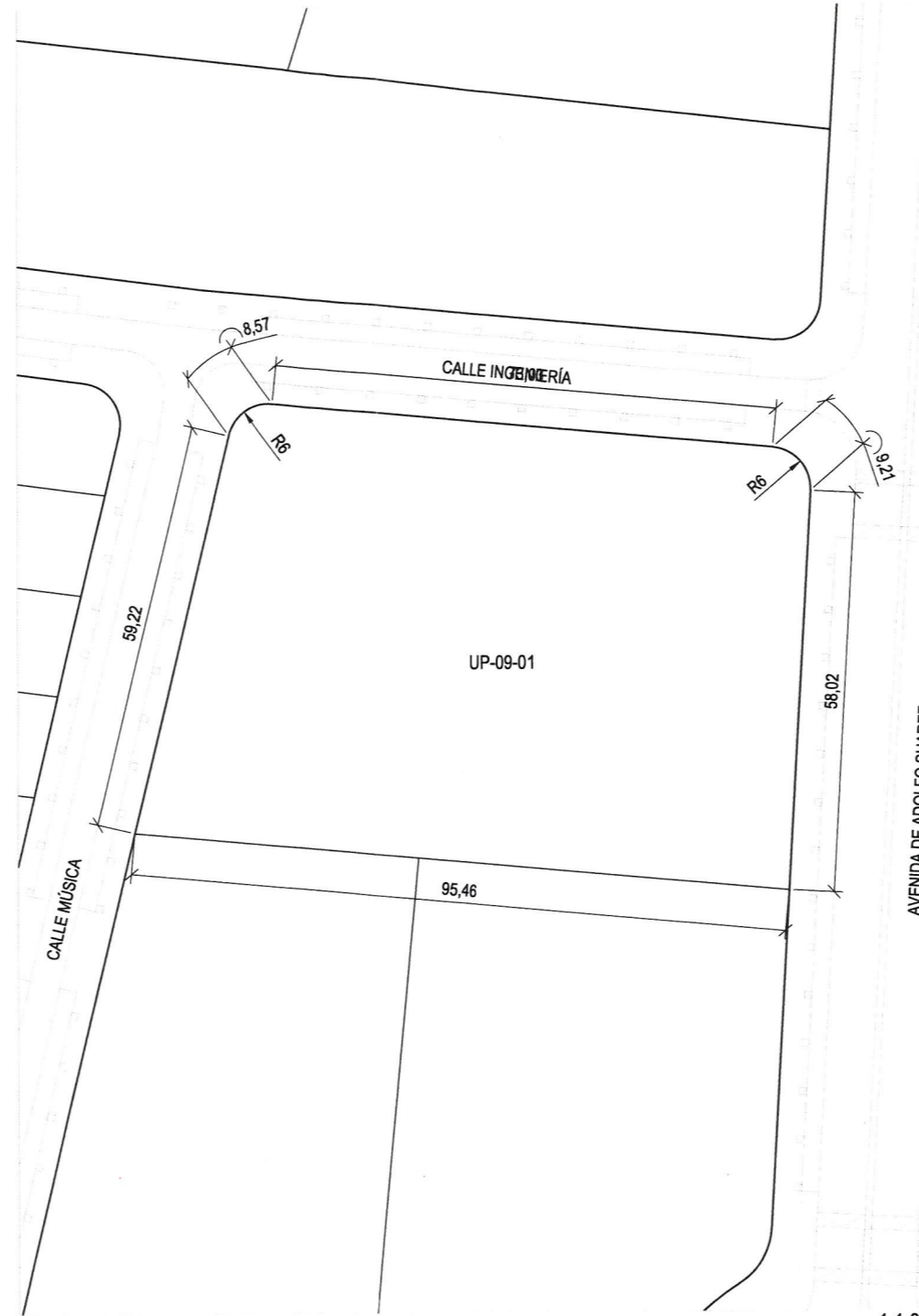
CONDICIONES DE EDIFICABILIDAD Y USO

CLASE DE SUELO	SUELO URBANO	
PLANEAMIENTO	MOD. DEL PLAN PARCIAL DE ORDENACIÓN DEL SECTOR-1 "LOS POCILLOS"	
NORMATIVA ESPECÍFICA	RESIDENCIAL UNIFAMILIAR PAREADA (UP)	
CONDICIONES DE USO	USOS PRINCIPALES	VIVIENDA EN CATEGORÍA 1ª
	USOS COMPATIBLES	GARAJE-APARCAMIENTO (en planta baja, semisótano y sótano). ESPACIOS LIBRES Y ZONAS VERDES. SERVICIOS URBANOS E INFRAESTRUCTURAS. OFICINA. EDUCATIVO. DEPORTIVO. SANITARIO. EN VIVIENDA EN RÉGIMEN DE DIVISIÓN HORIZONTAL: - GARAJE-APARCAMIENTO (en planta baja, semisótano y sótano). - ESPACIOS LIBRES Y ZONAS VERDES. - SERVICIOS URBANOS E INFRAESTRUCTURAS. - DEPORTIVO (al servicio de la edificación).

ALTURA MÁXIMA	Nº DE PLANTAS	2 PLANTAS
	METROS	7,5m (10,5m a coronación)
OCUPACION MÁXIMA SOBRE PARCELA -%-	60%	
EDIFICABILIDAD MÁXIMA -m2e-	PRINCIPAL	2.700 m2c
	ASOCIADA	0 m2c
	Nº VIVIENDAS	15 viviendas

RETRANQUEOS	ALINEACIÓN EXTERIOR	3 metros
	LINDEROS	3 metros 0 metros en uno de los laterales (ver condiciones de adosamiento)
	TESTEROS	3 metros
	PLANTA BAJO RASANTE	3 metros a calle 0 metros a resto de linderos

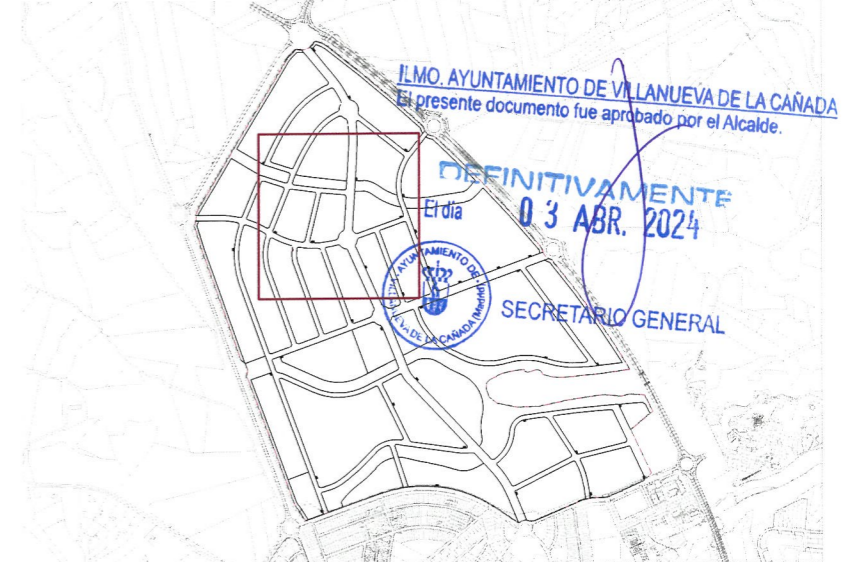
PLAZAS DE APARCAMIENTO	2 PLAZAS por vivienda
CONDICIONES DE ADOSAMIENTO	Según PLANO DE ADOSAMIENTO recogido en el Proy. de Reparcelación
OBLIGACIONES Y SERVIDUMBRES	



Plano de definición de la parcela

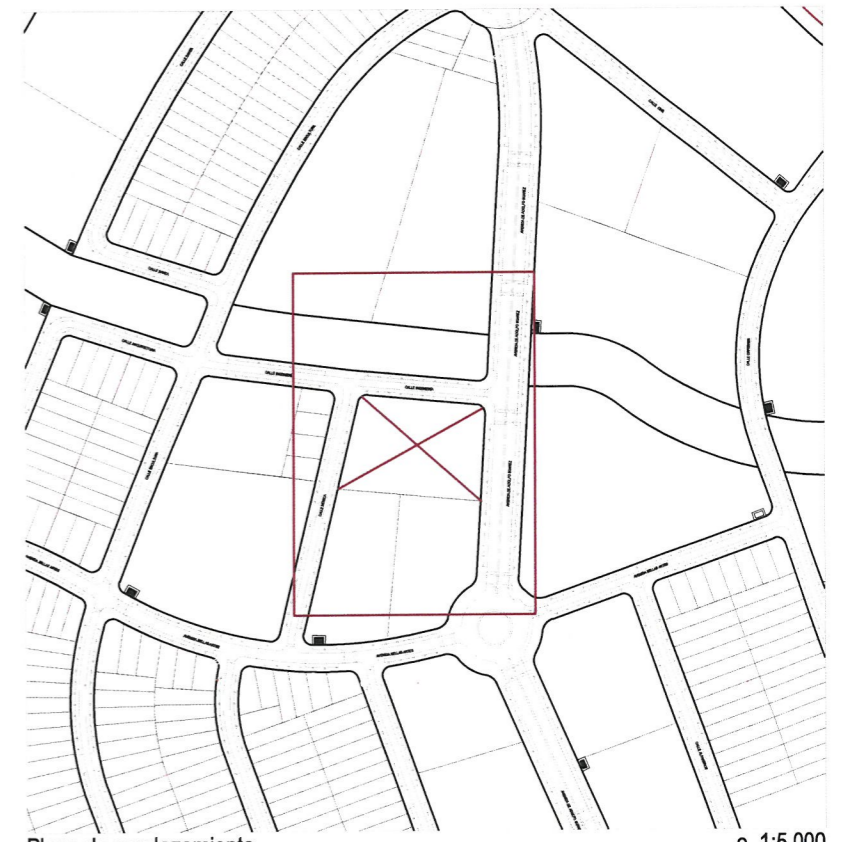
e. 1:1.000

VERTICES GEOMETRICOS DE LA PARCELA						SISTEMA DE COORDENADAS ETRS89 / UTM ZONE 30N					
Nº	X	Y	Nº	X	Y	Nº	X	Y	Nº	X	Y
1	414.693,63	4.479.743,23	11			21			31		41
2	414.690,40	4.479.685,30	12			22			32		42
3	414.595,34	4.479.694,03	13			23			33		43
4	414.609,08	4.479.751,64	14			24			34		44
5	414.615,47	4.479.756,22	15			25			35		45
6	414.688,19	4.479.749,54	16			26			36		46
7			17			27			37		47
8			18			28			38		48
9			19			29			39		49
10			20			30			40		50



Plano de situación

e. 1:25.000



Plano de emplazamiento

e. 1:5.000

ILMO. AYUNTAMIENTO DE VILLANUEVA DE LA CAÑADA
El presente documento fue aprobado por el Alcalde.
DEFINITIVAMENTE
Erdia
03 ABR. 2024
SECRETARIO GENERAL