

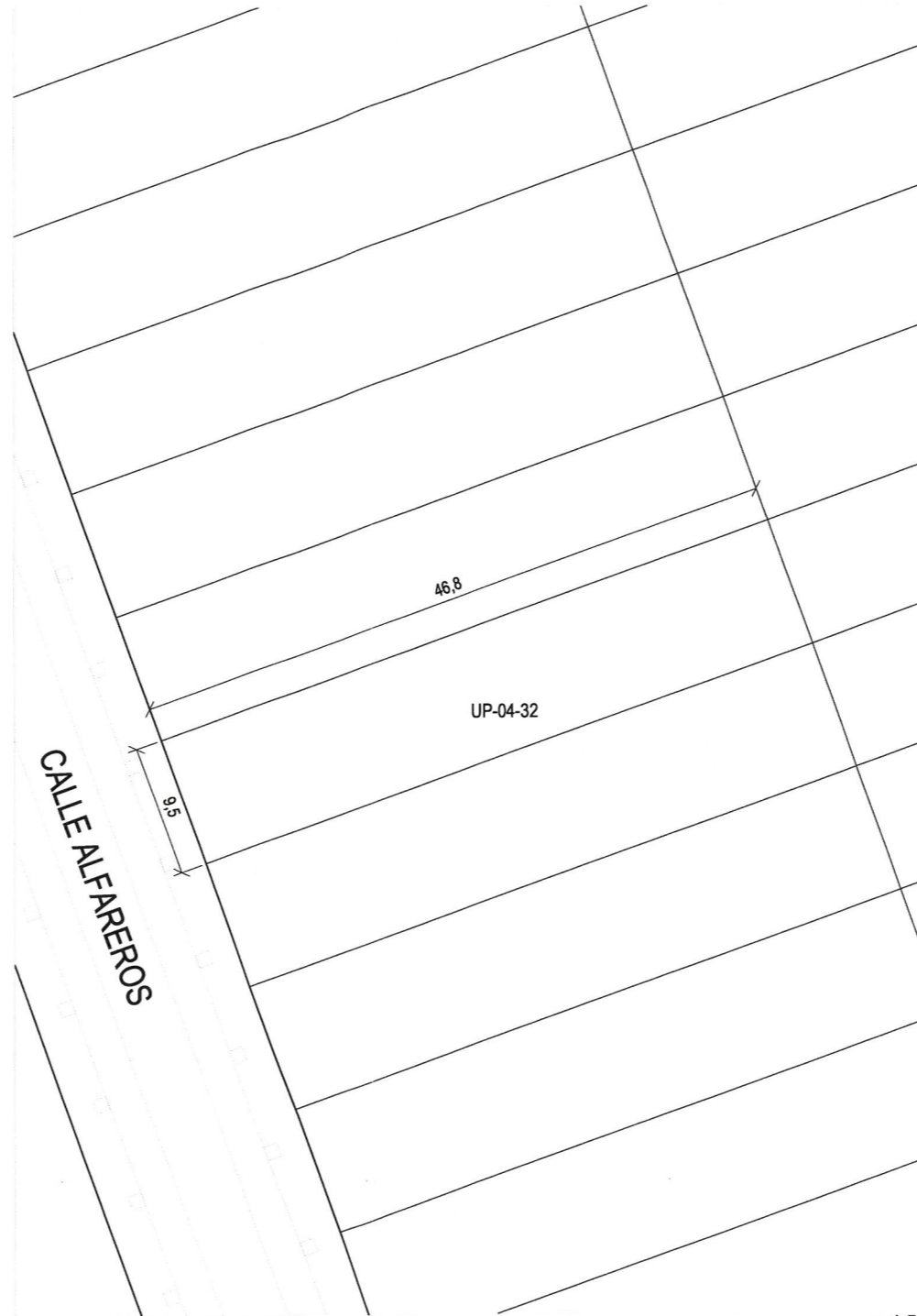
CÉDULA URBANÍSTICA DE LA PARCELA Nº DE LA UNIDAD DE EJECUCIÓN ÚNICA DEL SECTOR "LOS POCILLOS"

UP-04-32



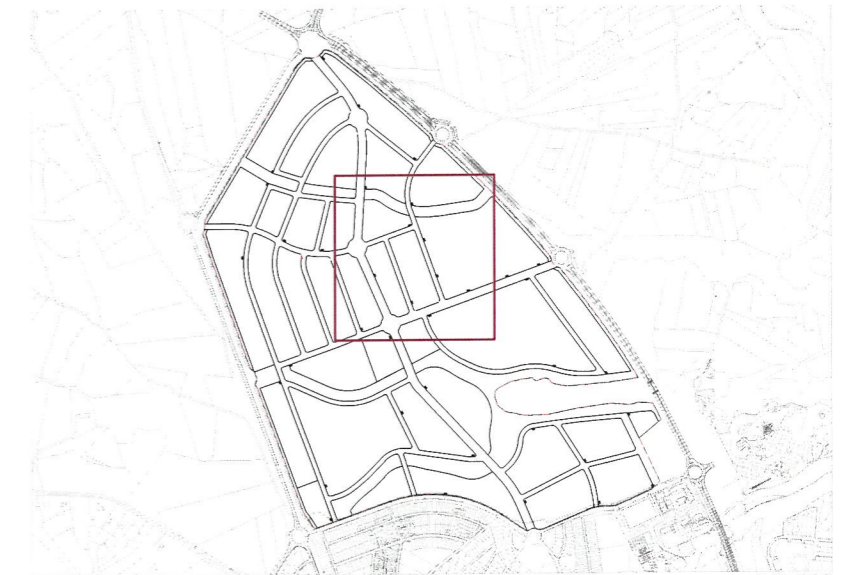
PROYECTO REPARCELACIÓN DEL SECTOR - 1 "LOS POCILLOS" (VILLANUEVA DE LA CAÑADA) MADRID.

CÉDULA URBANÍSTICA DE LA PARCELA		UP-04-32
FECHA	MARZO DE 2024	
TÉRMINO MUNICIPAL	VILLANUEVA DE LA CAÑADA	
SITUACIÓN	UNIDAD DE EJECUCIÓN ÚNICA DEL SECTOR-1 "LOS POCILLOS"	
CALLE DE ACCESO	CALLE ALFAREROS Nº 12	
DESCRIPCIÓN DE LA PARCELA	La parcela calificada como residencial unifamiliar pareada linda al norte con la parcela UP-04-31 con una línea recta de 46,8 metros. Al este linda con la parcela UP-04-18 con una línea recta de 9,5 metros. Al sur linda con la parcela UP-04-33 con una línea recta de 46,8 metros. Al oeste linda con la vía denominada como Calle Alfarceros con una línea recta de 9,5 metros.	
SUPERFICIE DE LA PARCELA -m2s-	445 m2s	
CONDICIONES DE EDIFICABILIDAD Y USO		
CLASE DE SUELO	SUELO URBANO	
PLANEAMIENTO	MOD. DEL PLAN PARCIAL DE ORDENACIÓN DEL SECTOR-1 "LOS POCILLOS"	
NORMATIVA ESPECÍFICA	RESIDENCIAL UNIFAMILIAR PAREADA (UP)	
CONDICIONES DE USO	USOS PRINCIPALES	VIVIENDA EN CATEGORÍA 1ª
	USOS COMPATIBLES	GARAJE-APARCAMIENTO (en planta baja, semisótano y sótano). ESPACIOS LIBRES Y ZONAS VERDES. SERVICIOS URBANOS E INFRAESTRUCTURAS. OFICINA. EDUCATIVO. DEPORTIVO. SANITARIO. EN VIVIENDA EN RÉGIMEN DE DIVISIÓN HORIZONTAL: - GARAJE-APARCAMIENTO (en planta baja, semisótano y sótano). - ESPACIOS LIBRES Y ZONAS VERDES. - SERVICIOS URBANOS E INFRAESTRUCTURAS. - DEPORTIVO (al servicio de la edificación).
ALTURA MÁXIMA	Nº DE PLANTAS	2 PLANTAS
	METROS	7,5m (10,5m a coronación)
OCUPACIÓN MÁXIMA SOBRE PARCELA -%-	60%	
EDIFICABILIDAD MÁXIMA -m2e-	PRINCIPAL	180 m2c
	ASOCIADA	0 m2c
	Nº VIVIENDAS	1 vivienda
RETRANQUEOS	ALINEACIÓN EXTERIOR	3 metros
	LINDEROS	3 metros 0 metros en uno de los laterales (ver condiciones de adosamiento)
	TESTEROS	3 metros
	PLANTA BAJO RASANTE	3 metros a calle 0 metros a resto de linderos
PLAZAS DE APARCAMIENTO	2 PLAZAS por vivienda	
CONDICIONES DE ADOSAMIENTO	Según PLANO DE ADOSAMIENTO recogido en el Proy. de Reparcelación	
OBLIGACIONES Y SERVIDUMBRES		



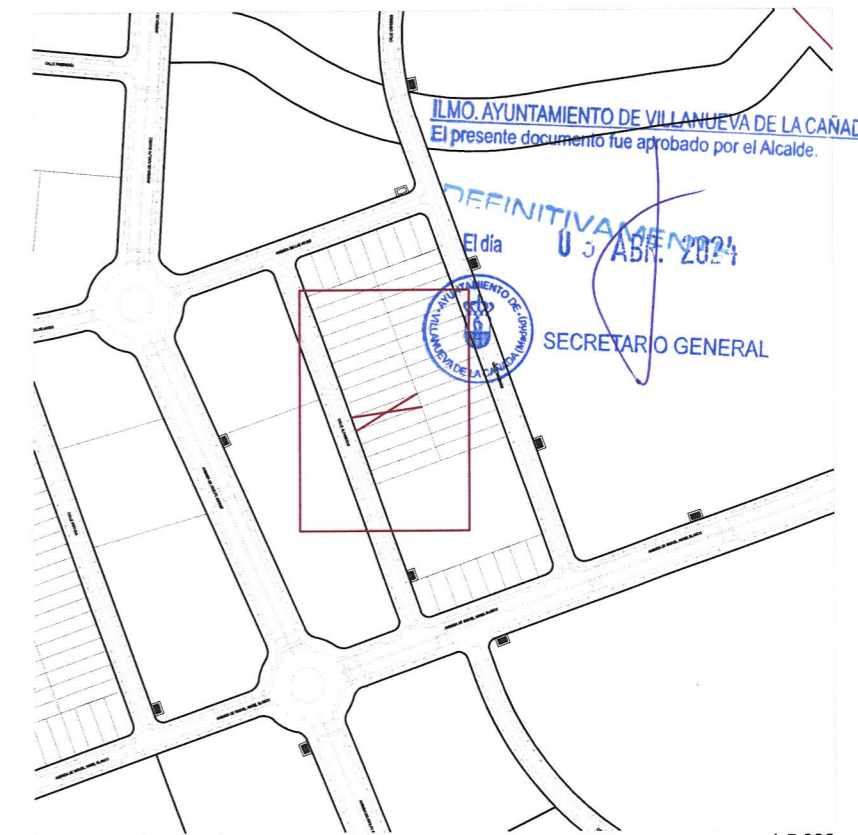
Plano de definición de la parcela

VERTICES GEOMETRICOS DE LA PARCELA						SISTEMA DE COORDENADAS ETRS89 / UTM ZONE 30N					
Nº	X	Y	Nº	X	Y	Nº	X	Y	Nº	X	Y
1	414.885,96	4.479.540,57	11			21			31		41
2	414.889,17	4.479.531,63	12			22			32		42
3	414.845,10	4.479.515,90	13			23			33		43
4	414.841,88	4.479.524,84	14			24			34		44
5			15			25			35		45
6			16			26			36		46
7			17			27			37		47
8			18			28			38		48
9			19			29			39		49
10			20			30			40		50



Plano de situación

e. 1:25.000



e. 1:500

Plano de emplazamiento

e. 1:5.000