

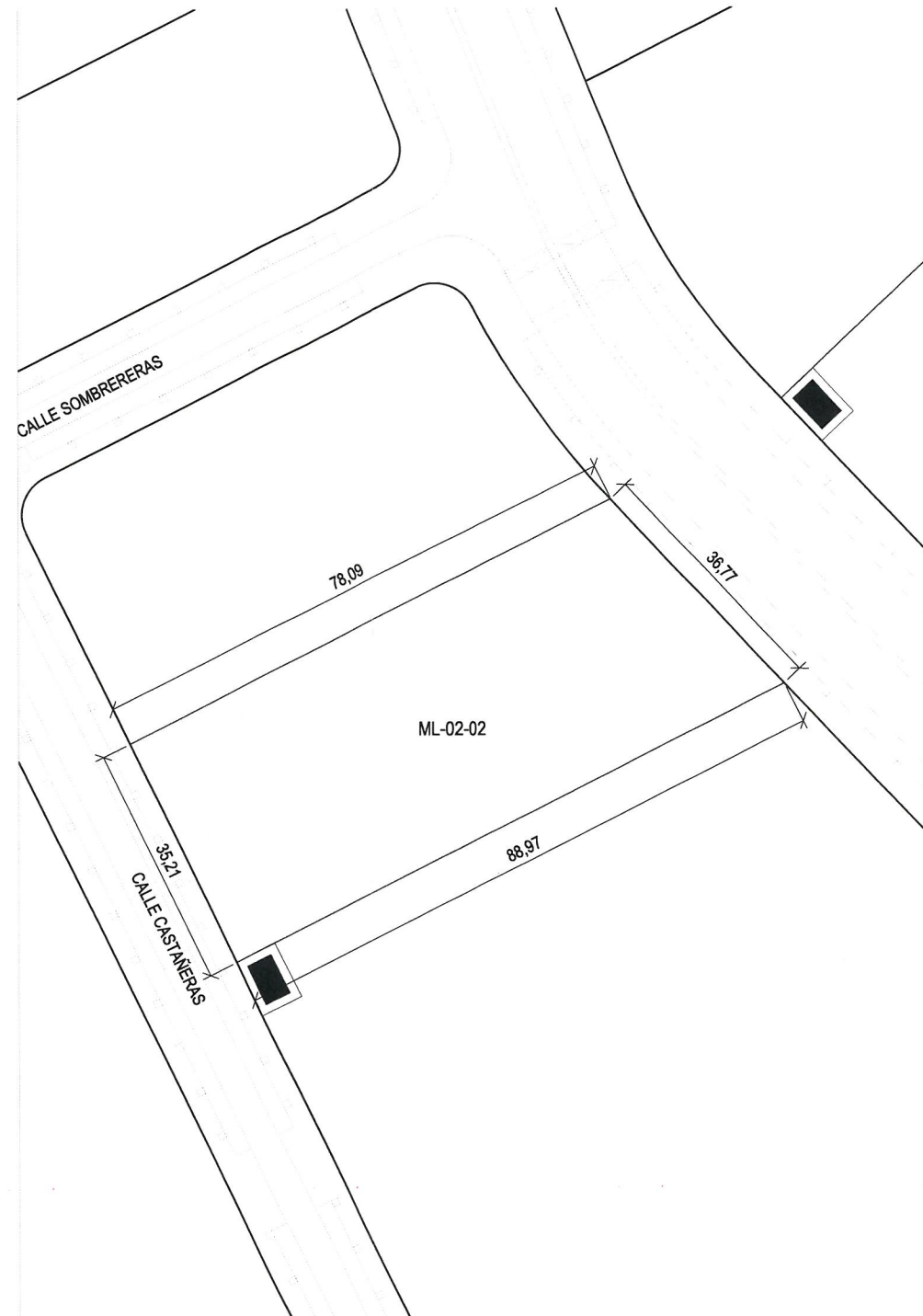
# CÉDULA URBANÍSTICA DE LA PARCELA Nº DE LA UNIDAD DE EJECUCIÓN ÚNICA DEL SECTOR "LOS POCILLOS"

ML-02-02



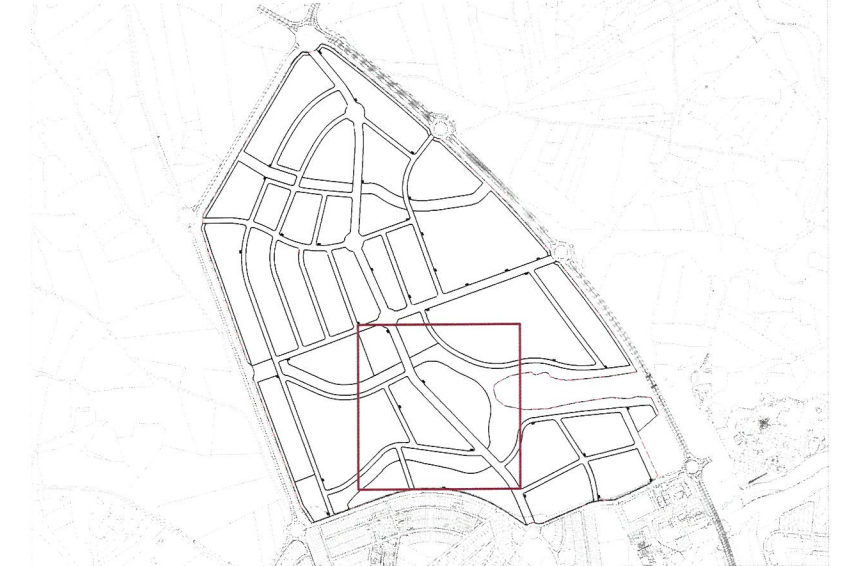
## PROYECTO REPARCELACIÓN DEL SECTOR - 1 "LOS POCILLOS" (VILLANUEVA DE LA CAÑADA) MADRID.

CÉDULA URBANÍSTICA DE LA PARCELA		ML-02-02
FECHA	MARZO DE 2024	
TÉRMINO MUNICIPAL	VILLANUEVA DE LA CAÑADA	
SITUACIÓN	UNIDAD DE EJECUCIÓN ÚNICA DEL SECTOR-1 "LOS POCILLOS"	
CALLE DE ACCESO	AVENIDA DE ADOLFO SUAREZ Nº 5	
DESCRIPCIÓN DE LA PARCELA	La parcela calificada como residencial multifamiliar libre linda al noroeste con la parcela ML-02-01 con una longitud en línea recta de 78,09 metros. Al noreste linda con la vía denominada como Avenida Adolfo Suarez con una longitud en línea recta de 36,77 metros. Al sureste linda con parcela ML-02-03 con una longitud en línea recta de 88,97 metros. Al suroeste linda con la vía denominada como Calle Castañeras con una longitud en línea recta de 35,21 metros.	
SUPERFICIE DE LA PARCELA -m2s-	2.939 m2s	
CONDICIONES DE EDIFICABILIDAD Y USO		
CLASE DE SUELO	SUELO URBANO	
PLANEAMIENTO	MOD. DEL PLAN PARCIAL DE ORDENACIÓN DEL SECTOR-1 "LOS POCILLOS"	
NORMATIVA ESPECÍFICA	VIVIENDA MULTIFAMILIAR LIBRE (ML)	
CONDICIONES DE USO	USOS PRINCIPALES	VIVIENDA EN CATEGORÍA 2ª, HOTELERO
		EN ESPACIO CON APROVECHAMIENTO COMERCIAL: COMERCIAL
	USOS COMPATIBLES	GARAJE-APARCAMIENTO (en plantas bajas, semisótano y sótano), DEPORTIVO (al servicio de la edificación) Y SERVICIOS URBANOS E INFRAESTRUCTURAS.
		EN ESPACIO CON APROVECHAMIENTO COMERCIAL: - SANITARIO, OFICINA-ADMINISTRACIÓN PÚBLICA, EDUCATIVO, DEPORTIVO, INDUSTRIAL (CAT 1ª), REUNIÓN Y ESPECTÁCULOS (en planta baja, con las excepciones previstas en las normas urbanísticas del Plan Parcial) Y SERVICIOS URBANOS E INFRAESTRUCTURAS
ALTURA MÁXIMA METROS	Nº DE PLANTAS	BAJA + 2 (uso residencial)   SÓTANO + 1 (uso comercial)
OCUPACION MÁXIMA SOBRE PARCELA -%-		10m (13m a coronación)   4m (a peto, en edificio comercial)
EDIFICABILIDAD MÁXIMA -m2e-		60% (uso residencial)   100% (uso comercial)
	PRINCIPAL	2.250 m2c (uso residencial)
	ASOCIADA	200 m2c (uso comercial)
	Nº VIVIENDAS	18 viviendas
RETRANQUEOS	ALINEACIÓN EXTERIOR	USO RESIDENCIAL: 5 m   COMERCIAL: 3 m
	LINDEROS	USO RESIDENCIAL: 5 m   COMERCIAL: 0 m (3m a lindero residencial)
	TESTEROS	USO RESIDENCIAL: 5 m   COMERCIAL: 0 m (3m a lindero residencial)
	PLANTA BAJO RASANTE	USO RESIDENCIAL: 0 m (5 m a calle)   COMERCIAL: igual a sobre rasante
PLAZAS DE APARCAMIENTO   TRASTEROS		1 PLAZA por vivienda o 100m2c residenciales   1 TRASTERO por vivienda
CONDICIONES DE ADOSAMIENTO		NINGUNA
OBLIGACIONES Y SERVIDUMBRES		



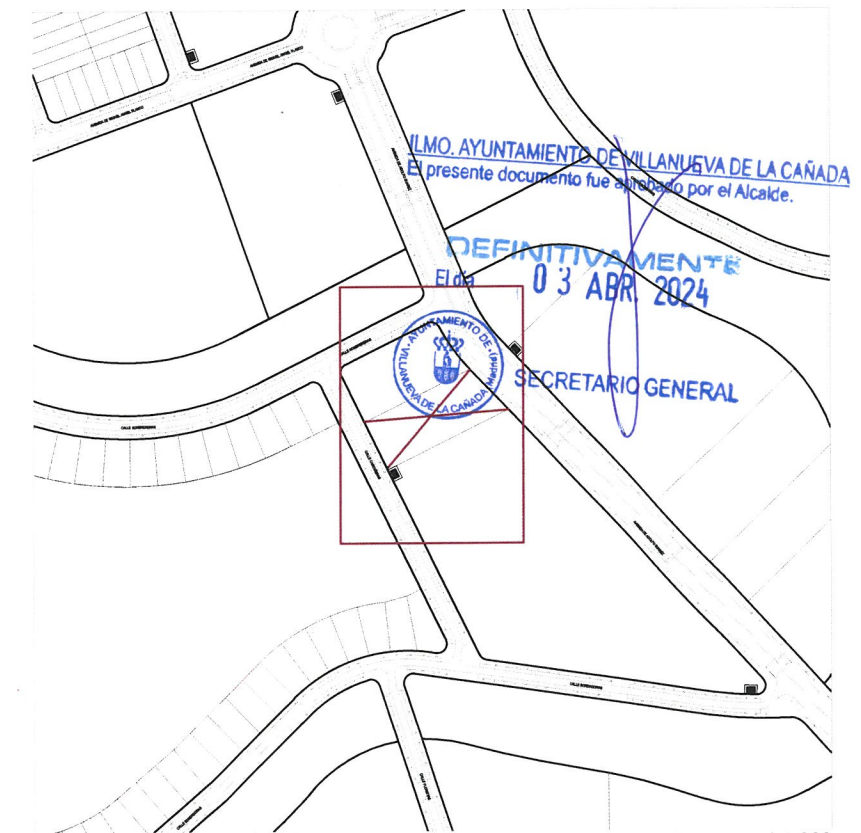
Plano de definición de la parcela

VERTICES GEOMETRICOS DE LA PARCELA										SISTEMA DE COORDENADAS ETRS89 / UTM ZONE 30N					
Nº	X	Y	Nº	X	Y	Nº	X	Y	Nº	X	Y	Nº	X	Y	
1	414.897,93	4.479.123,10	11			21			31			41			
2	414.922,94	4.479.096,68	12			22			32			42			
3	414.843,45	4.479.056,71	13			23			33			43			
4	414.828,00	4.479.088,35	14			24			34			44			
5	414.897,67	4.479.123,38	15			25			35			45			
6			16			26			36			46			
7			17			27			37			47			
8			18			28			38			48			
9			19			29			39			49			
10			20			30			40			50			



Plano de situación

e. 1:25.000



e. 1:1.000

Plano de emplazamiento

e. 1:5.000