












AFECCIONES INFRAESTRUCTURAS

- RED ELÉCTRICA**
-  Afección de Tendidos Eléctricos
 -  Línea Eléctrica aérea de Alta Tensión
 -  Línea Eléctrica enterrada de Alta Tensión
- RED DE CARRETERAS**
- CARRETERAS AUTONÓMICAS, AUTOPISTAS Y AUTOVÍAS**
-  Zona de Dominio Público 6,00 (M 503)
 -  Zona Protección 90,00 (M 503)
- CARRETERAS AUTONÓMICAS, RED PRINCIPAL**
-  Zona de Dominio Público 3,00 (M 600)
 -  Zona Protección 25,00 (M 600)
- CARRETERAS AUTONÓMICAS, RED LOCAL**
-  Zona de Dominio Público 3,00 (M 521-M 513)
 -  Zona Protección 15,00 (M 521-M 513)
- AEE: Arista Exterior de Explicación

OTRAS DELIMITACIONES

-  Límite de Término Municipal
-  Suelo Urbano según Planeamiento Vigente



PLAN GENERAL DE ORDENACIÓN URBANA DE VILLANUEVA DE LA CAÑADA (MADRID)

DOCUMENTO DE AVANCE

PI-03.06

e: 1/10.000

Afecciones Ambientales Existentes
Carreteras, Red Eléctrica.

Promotor:  Equipo Redactor:  Dirección Técnica (Redactores): 