






PATRIMONIO HISTÓRICO




BIENES DEL INVENTARIO DE PATRIMONIO HISTÓRICO (INPHIS)

-  Bienes del Inventario de Patrimonio Histórico (INPHIS)
-  Bienes de Interés Cultural
Nº de Leyenda
-  Bienes de Interés Patrimonial
Nº de Leyenda
-  Yacimiento Documentado
Nº de Leyenda
-  Protección General
Nº de Leyenda



Nº	CODIGO INPHIS	NOMBRE
1*	CM176/0021	Trincheras de las Caudalosas Oeste
2*	CM176/0017	Trincheras de las Caudalosas
3	CM176/0002	Las Tapias
4*	CM176/0008	Estructuras de la Guerra Civil
5	CM176/0003	Barranco de las Vitis
6*	CM176/0001	Pedazos de San Sebastian
7*	CM176/0006	Casco Histórico de Villanueva de la Cañada
8*	CM176/0016	Fortificaciones de la Perfeña
9*	CM176/0004	Venero de Luis
10	CM176/0018	Tejero del Vado del Río Aulencia
11*	CM176/0019	Cerro del Venero
12*	CM176/0014	Trincheras de la Dheasa
13*	CM176/0015	Fortín de Cerro Blanco
14*	CM176/0020	Trincheras del Cerro de la Vaca
15*	CM176/0012	Casamata y Trincheras de la Vilanosa
16*	CM176/0013	Red de Trincheras de los Pioneros
17*	CM176/0011	Casamatas y trincheras de los Cobertizos
18*	CM176/0010	Trincheras de Loma Bella
19*	CM176/0009	Trincheras Mocha Chica
20*	CM177/0007	Cerro de la Mocha
21*	CM177/0036	Trincheras de la Calera
22*	CM176/0007	La Huerta/Ermita de San Antón
23*	CM176/0005	Castillo de Villafraanca o Aulencia
24*	CM122/0042	Zona Arqueológica Romanilla
25*	CM181/0046	Zona Arqueológica margen izquierda del Guadarrama

* Bienes incluidos en el Catálogo Geográfico de Bienes Inmuebles del Patrimonio Histórico de la Comunidad de Madrid

ELEMENTOS CATALOGO PLANEAMIENTO VIGENTE

-  Bienes de Patrimonio Histórico con Protección Integral
-  Bienes de Patrimonio Histórico con Protección Elemento Singular
-  Bienes de Patrimonio Histórico con Protección Ambiental

OTRAS DELIMITACIONES

-  Límite de Término Municipal
-  Suelo Urbano según Planeamiento Vigente

