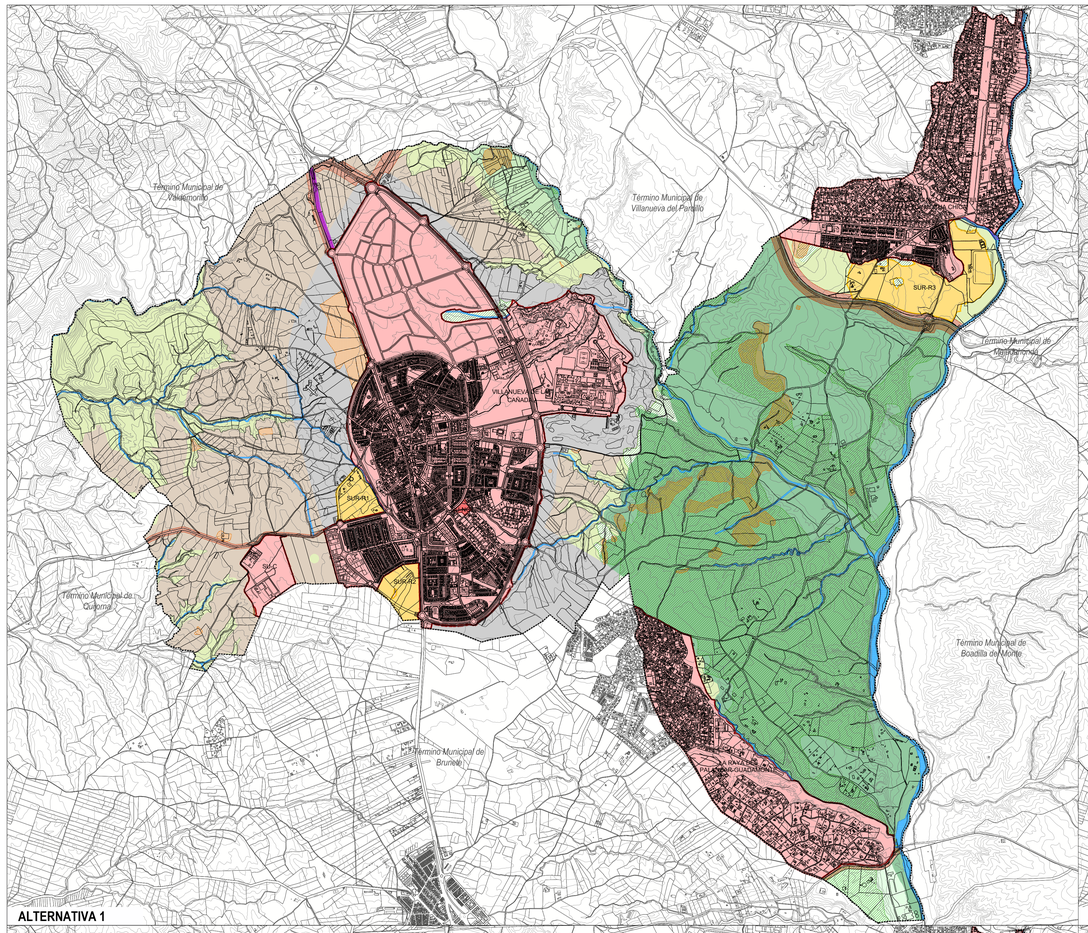

ALTERNATIVA 1

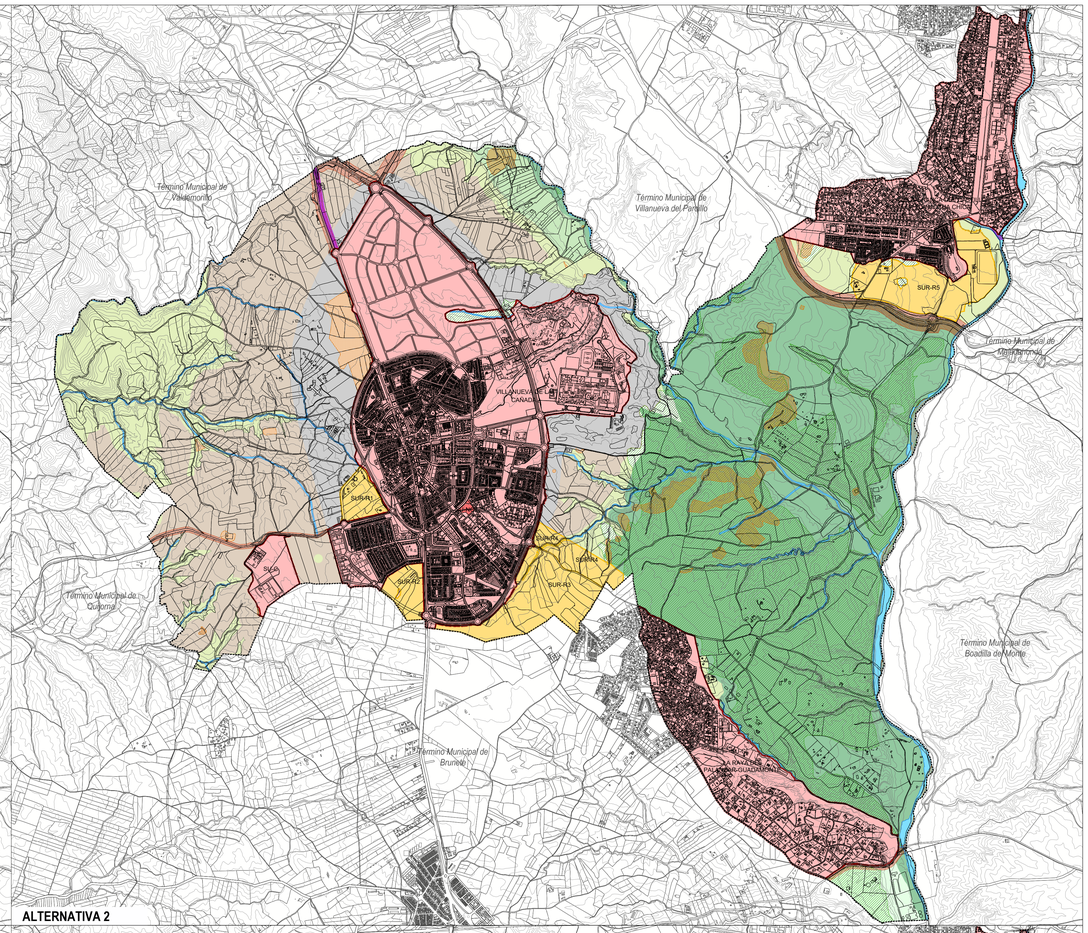

ALTERNATIVA 2

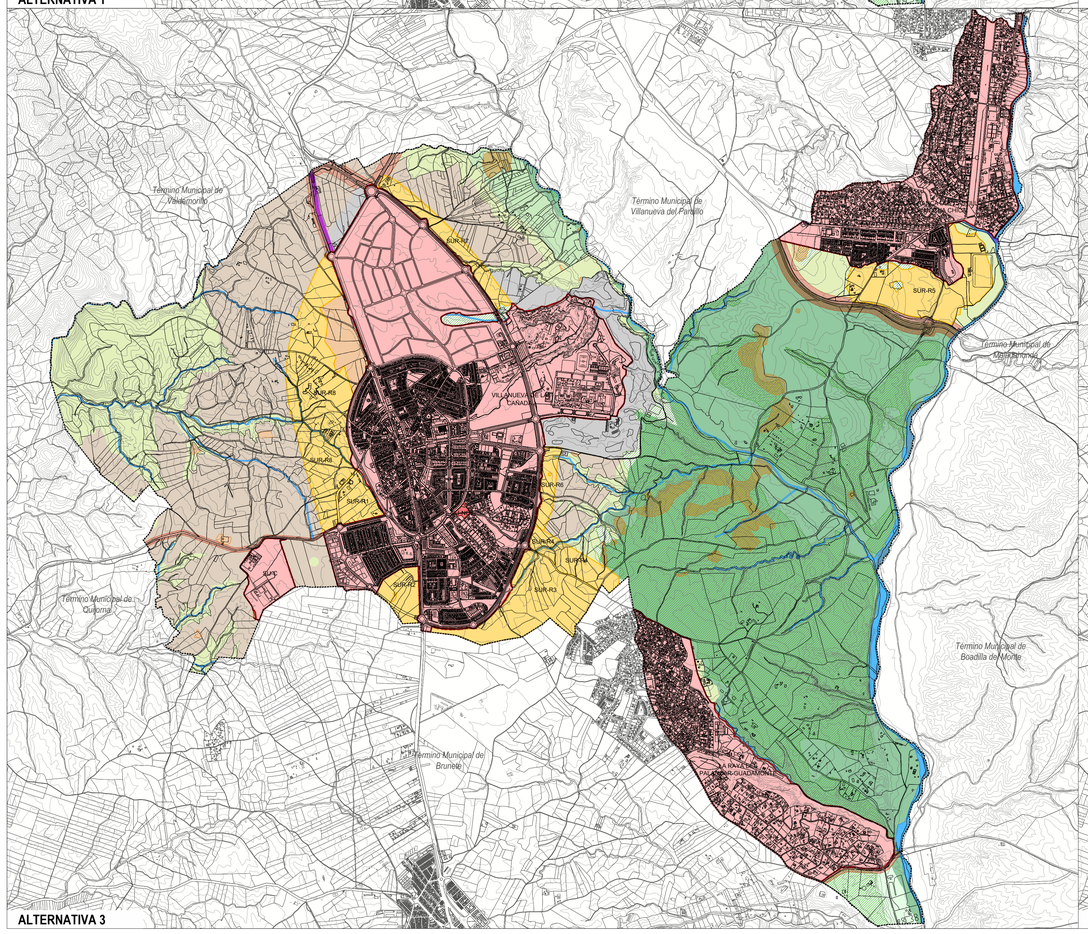

ALTERNATIVA 3

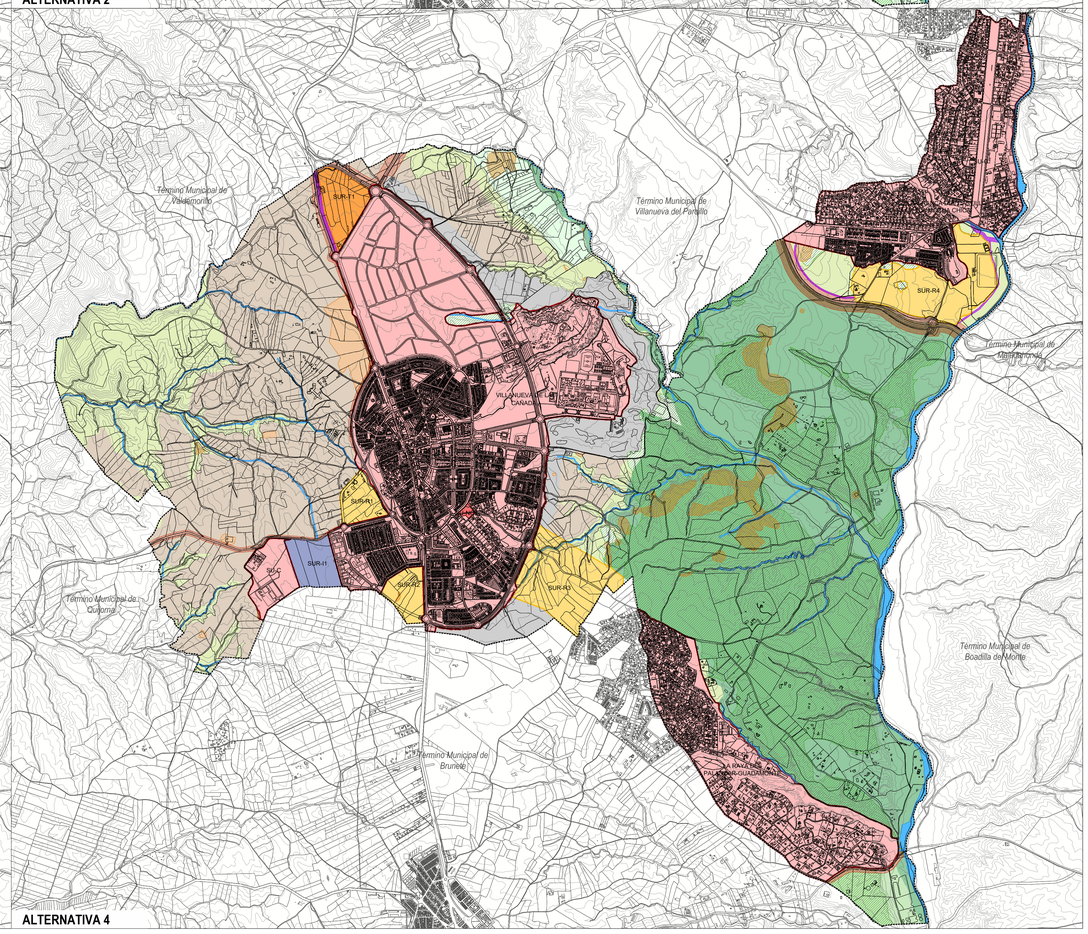

ALTERNATIVA 4

CLASIFICACIÓN Y CATEGORÍA DEL SUELO

SUELO URBANO (SU)

SU	Límite del Suelo Urbano
SU-C	Suelo Urbano Consolidado
SU-NC	Suelo Urbano No Consolidado Residencial

SUELO URBANIZABLE (SUR)

SUELO URBANIZABLE SECTORIZADO (SUR-S)

SUR-R	Suelo Urbanizable Sectorizado Residencial
SUR-T	Suelo Urbanizable Sectorizado Terciario
SUR-I	Suelo Urbanizable Sectorizado Industrial

SUELO URBANIZABLE NO SECTORIZADO (SUR-NS)

SUR-NS	Suelo Urbanizable No Sectorizado

SUELO NO URBANIZABLE DE PROTECCIÓN (SNUP)

SUELO NO URBANIZABLE DE PROTECCIÓN ESPECIAL (SNUP-E)

SNUP-E-PR1	Parque Regional. Máxima Protección
SNUP-E-PR2	Parque Regional. Protección y Mejora
SNUP-E-PR3	Parque Regional. Mantenimiento de la Actividad
SNUP-E-CA	Carreteras
SNUP-E-CR	Cauces y Riberas
SNUP-E-VP	Vías Pecuarias
SNUP-E-M	Montes
SNUP-E-CU	Cultural

SUELO NO URBANIZABLE DE PROTECCIÓN PRESERVADO (SNUP-P)

SNUP-P-AG	Agrícola
SNUP-P-PA	Paisajística

OTRAS DELIMITACIONES

Límite de Término Municipal	

PLAN GENERAL DE ORDENACIÓN URBANA DE VILLANUEVA DE LA CAÑADA . (MADRID)

DOCUMENTO DE AVANCE

PA-02.02

ABRIL 2024

e: 1/20.000

Análisis de Alternativas 1, 2, 3 y 4

Promotor: Ayuntamiento de Villanueva de la Cañada

Equipo Redactor: omicron ingeniería

Dirección Técnica (Redactores):
Javier Ruiz Sanchez
Dr. Arquitecto
Magdalena Barreiros
Ingeniero de C.C.P.
Rubén Fernández
Arquitecto