


DOCUMENTO Documentos públicos: Cuestionario Primer Ejercicio_Ingeniero Técnico Agrícola (1819422) 22.02.04_2022_0001	IDENTIFICADORES	
OTROS DATOS Código para validación: <b>ODPBZ-TDN5Y-G6HJA</b> Fecha de emisión: <b>27 de Junio de 2023 a las 12:58:40</b> Página 1 de 12	FIRMAS 1.- VICESECRETARIA del Ayuntamiento de Villanueva de la Cañada. Conforme 23/06/2023 09:29	ESTADO <b>FIRMADO</b> 23/06/2023 09:29



**PRUEBAS SELECTIVAS**  
**INGENIERO TÉCNICO AGRÍCOLA**  
**DEL AYUNTAMIENTO DE**  
**VILLANUEVA DE LA**  
**CAÑADA**

**FASE DE OPOSICIÓN:**  
**PRUEBA DE CONOCIMIENTOS**

**A CONTINUACIÓN, ENCONTRARÁ LA**  
**PRUEBA DE CONOCIMIENTOS**

Esta parte de la prueba tiene 60 preguntas + 4 de reserva con 4 opciones de respuesta: Una y sólo una es la válida.

- La opción elegida como válida (A, B, C o D) tendrá que marcarla en la hoja de respuestas.
- Marque todo el espacio y suficientemente intenso.
- Debe responder en “CAMPO 1” (comprueben que empiezan a contestar correctamente).
- Las preguntas contestadas de forma correcta se valorarán con 0,50 punto, las contestadas de forma incorrecta se penalizarán con 0,20 puntos. Las preguntas no contestadas no se valorarán.
- Solamente se corregirá aquellas preguntas que se encuentren marcadas en la hoja de respuestas.
- Dispone de 60 minutos para finalizar la prueba.

**RECUERDE NO ABRIR EL CUESTIONARIO HASTA**  
**QUE SE LO COMUNIQUE EL EXAMINADOR**

**PRUEBAS SELECTIVAS INGENIERO TÉCNICO AGRÍCOLA  
DEL AYUNTAMIENTO DE VILLANUEVA DE LA CAÑADA**



**PREGUNTAS PRINCIPALES**

- 1. Los derechos y libertades reconocidos en la Constitución Española de 1978, se interpretarán:**

  - a) Según la interpretación que haga el Tribunal Constitucional.
  - b) De acuerdo con lo establecido en la Declaración Universal de Derechos Humanos y en los tratados y acuerdos internacionales sobre las materias, ratificados por España.
  - c) De acuerdo a los tratados internacionales, aunque España no forme parte de ellos.
  - d) Según lo desarrollado en un Reglamento posterior.
  
- 2. La Comunidad de Madrid, según lo reconocido en su Estatuto de Autonomía, no tiene competencia exclusiva en las siguientes materias:**


  - a) Legislación sobre propiedad intelectual e industrial.
  - b) Obras Públicas de interés de la Comunidad, dentro de su propio territorio.
  - c) Instalaciones de navegación y deporte en aguas continentales, aeropuertos y helipuertos deportivos, así como los que no desarrollen actividades comerciales.
  - d) Ordenación del Territorio, Urbanismo y Vivienda.
  
- 3. De conformidad con lo establecido en la Ley 7/1985, de 2 de abril, Reguladora de las Bases de Régimen Local, el Alcalde ostenta las siguientes atribuciones:**

  - a) La aprobación del Reglamento orgánico y de las ordenanzas.
  - b) El control y fiscalización de los órganos de gobierno.
  - c) Dirigir, inspecciones e impulsar los servicios y obras municipales.
  - d) Todas las anteriores son correctas.
  
- 4. Según la Ley 39/2015, de 1 de octubre, del Procedimiento Administrativo Común de las Administraciones Públicas, se consideran interesados en el procedimiento administrativo:**

  - a) Quienes lo promuevan como titulares de derechos o intereses legítimos individuales o colectivos.
  - b) Los que, sin haber iniciado el procedimiento, tengan derechos que puedan resultar afectados por la decisión que en el mismo se adopte.
  - c) Aquellos cuyos intereses legítimos, individuales o colectivos, puedan resultar afectados por la resolución y se personen en el procedimiento en tanto no haya recaído resolución definitiva.
  - d) Todas las anteriores son correctas.
  
- 5. De conformidad con la Ley 39/2015, de 1 de octubre, respecto a la resolución, no es correcto:**

  - a) La resolución que ponga fin al procedimiento decidirá únicamente las cuestiones planteadas por los interesados.
  - b) En los procedimientos tramitados a solicitud del interesado, la resolución será congruente con las peticiones formuladas por éste, sin que en ningún caso pueda agravar su situación inicial.
  - c) Las resoluciones contendrán la decisión, que será motivada en los casos a que se refiere el artículo 35.
  - d) En los procedimientos tramitados a solicitud del interesado, la resolución será congruente con las peticiones formuladas por éste, sin perjuicio de la potestad de la Administración de incoar de oficio un nuevo procedimiento, si procede.
  
- 6. De conformidad con lo establecido en el Reglamento de Organización, funcionamiento y régimen jurídico de las Entidades Locales, el procedimiento administrativo de las Entidades Locales se rige, en este orden, por:**

  - a) Lo dispuesto en la Ley 7/1985, de 2 de abril, en la legislación estatal sobre procedimiento administrativo común y en la legislación que dicten las Comunidades Autónomas. En defecto de lo anterior, por la legislación estatal sobre procedimiento administrativo de las Entidades Locales, que no tenga carácter básico o común y por los Reglamentos sobre procedimiento administrativo que aprueben las Entidades Locales.
  - b) Lo dispuesto en la Ley 7/1985, de 2 de abril.
  - c) Lo dispuesto en la legislación autonómica y, supletoriamente, lo previsto en la legislación estatal.
  - d) Ninguna de las anteriores es correcta.



**PRUEBAS SELECTIVAS INGENIERO TÉCNICO AGRÍCOLA  
DEL AYUNTAMIENTO DE VILLANUEVA DE LA CAÑADA**



<b>7.</b>	<b>La Ley 40/2015, de 1 de octubre, de Régimen Jurídico del Sector Público, se aplica al sector público que comprende:</b>
a)	La Administración General del Estado y las Administraciones de las Comunidades Autónomas.
b)	Las Entidades que integran la Administración Local.
c)	La Administración General del Estado, las Administraciones de las Comunidades Autónomas, las Entidades que integran la Administración Local y el sector público institucional.
d)	El Sector público institucional.

<b>8.</b>	<b>De conformidad con lo establecido en la Ley 39/2015, de 1 de octubre, mantendrán actualizado un registro, u otro sistema equivalente, donde constarán los funcionarios habilitados para la identificación o firma electrónica:</b>
a)	La Administración General del Estado.
b)	Las Comunidades Autónomas.
c)	Las Entidades Locales.
d)	La Administración General del Estado, las Comunidades Autónomas y las Entidades Locales.

<b>9.</b>	<b>De conformidad con el Real Decreto Legislativo 5/2015, de 30 de octubre, por el que se aprueba el texto refundido de la Ley del Estatuto Básico del Empleado Público, el personal funcionario de las entidades locales se rige por:</b>
a)	El Reglamento propio de cada entidad.
b)	La Ley autonómica correspondiente.
c)	La legislación estatal que resulte de aplicación, de la que forma parte el Estatuto citado, y por la legislación de las comunidades autónomas, con respeto a la autonomía local.
d)	Ninguna de las anteriores es correcta.

<b>10.</b>	<b>Según lo establecido en el Real Decreto Legislativo 5/2015, de 30 de octubre, por el que se aprueba el texto refundido de la Ley del Estatuto Básico del Empleado Público, los empleados públicos tienen los siguientes derechos individuales que se ejercen de forma colectiva:</b>
a)	A la negociación colectiva y a la participación en la determinación de las condiciones de trabajo.
b)	A la libertad sindical.
c)	Al planteamiento de conflictos colectivos de trabajo, de acuerdo con la legislación aplicable en cada caso.
d)	Todas las anteriores son correctas.

<b>11.</b>	<b>De conformidad con lo establecido en el Real Decreto Legislativo 2/2004, de 5 de marzo, por el que se aprueba el Texto Refundido de la Ley reguladora de las Haciendas locales, los tributos propios de las entidades locales se clasifican en:</b>
a)	Tasas, contribuciones especiales e impuestos y los recargos exigibles sobre los impuestos de las comunidades autónomas o de otras entidades locales.
b)	Los ingresos procedentes de su patrimonio y demás de derecho privado.
c)	Tasas, precios públicos e impuestos.
d)	Tasas, contribuciones especiales, impuestos y subvenciones.

<b>12.</b>	<b>De conformidad con lo establecido en el Real Decreto Legislativo 2/2004, de 5 de marzo, por el que se aprueba el Texto Refundido de la Ley reguladora de las Haciendas Locales, la aprobación definitiva del presupuesto general por el Pleno de la Corporación habrá de realizarse:</b>
a)	Antes del día 1 de enero del año del ejercicio en que deba aplicarse.
b)	Antes del día 28 de febrero del año del ejercicio en que deba aplicarse.
c)	Antes del día 31 de diciembre del año anterior al del ejercicio en que deba aplicarse.
d)	Antes del día 1 de diciembre del año anterior al del ejercicio en que deba aplicarse.



**PRUEBAS SELECTIVAS INGENIERO TÉCNICO AGRÍCOLA  
DEL AYUNTAMIENTO DE VILLANUEVA DE LA CAÑADA**



<b>13.</b>	<b>El planeamiento general diferenciará en el suelo urbano, cuando proceda, todas o alguna de las siguientes categorías primarias:</b>
a)	Suelo urbano sectorizado y no sectorizado.
b)	Suelo urbano protegido y sin protección.
c)	Suelo urbano consolidado y no consolidado.
d)	Todas las anteriores son correctas.

<b>14.</b>	<b>Los Planes Generales tienen por objeto:</b>
a)	La clasificación del suelo.
b)	Establecer las determinaciones de ordenación estructurante sobre la totalidad del suelo del municipio.
c)	Establecer las determinaciones de ordenación pormenorizada, en función de la clase de suelo.
d)	Todas las anteriores son correctas.

<b>15.</b>	<b>Los Planes Especiales no tienen alguna de las siguientes funciones:</b>
a)	Regular, proteger o mejorar el medio ambiente, los espacios protegidos y los paisajes naturales en suelo no urbanizable de protección.
b)	La conservación, protección y rehabilitación del patrimonio histórico artístico, cultural, urbanístico y arquitectónico.
c)	La concreta definición de los volúmenes edificables y el señalamiento de alineaciones y rasantes.
d)	Modificar la ordenación establecida en el suelo urbano, conforme a los criterios de regeneración y reforma urbana del Texto Refundido de la Ley de Suelo y Rehabilitación Urbana.

<b>16.</b>	<b>Los Planes Parciales podrán modificar los límites de los ámbitos o sectores, con la debida justificación a través del correspondiente estudio topográfico y cartográfico:</b>
a)	Pudiendo alcanzar la variación de superficie un 10% de la superficie total del ámbito o sector.
b)	Pudiendo alcanzar la variación de superficie un 30% de la superficie total del ámbito o sector.
c)	Pudiendo alcanzar la variación de superficie un 15% de la superficie total del ámbito o sector.
d)	Pudiendo alcanzar la variación de superficie un 5% de la superficie total del ámbito o sector.

<b>17.</b>	<b>La recepción de las obras de urbanización corresponde:</b>
a)	Al Ayuntamiento, de oficio o a instancia de la persona responsable de la ejecución, conservación y entrega de dichas obras.
b)	A la Junta de Compensación.
c)	A los propietarios del ámbito que se ha urbanizado.
d)	Al Pleno de la Corporación, que habrá de aceptar dicha cesión.

<b>18.</b>	<b>Están sujetos a licencia urbanística:</b>
a)	Las obras de urbanización previstas en los correspondientes proyectos debidamente aprobados.
b)	Las obras que sean objeto de órdenes de ejecución.
c)	La tala y el trasplante de árboles.
d)	La poda de árboles.

<b>19.</b>	<b>Están sujetos a declaración responsable urbanística:</b>
a)	Los movimientos de tierras, excavaciones, explanaciones y terraplenado.
b)	Su régimen y efectos es el establecido en el artículo 69 de la Ley 39/2015, de Procedimiento Administrativo Común de las Administraciones Pública.
c)	Las obras y usos provisionales.
d)	Los actos de parcelación, segregación y división de terrenos.

<b>20.</b>	<b>Las licencias urbanísticas:</b>
a)	Habilitan al interesado para el ejercicio de la actuación pretendida desde el día de su presentación en el registro del ayuntamiento.
b)	Su régimen y efectos es el establecido en el artículo 69 de la Ley 39/2015, de Procedimiento Administrativo Común de las Administraciones Pública.
c)	Se otorgan dejando a salvo el derecho de propiedad y sin perjuicio de terceros, salvo que afecten al dominio público o suelo patrimoniales de la Administración.
d)	Ninguna de las anteriores es correcta.



**PRUEBAS SELECTIVAS INGENIERO TÉCNICO AGRÍCOLA  
DEL AYUNTAMIENTO DE VILLANUEVA DE LA CAÑADA**



<b>21.</b>	<b>El incumplimiento injustificado de las órdenes de ejecución dictadas por el Ayuntamiento habilitará a la administración actuante para adoptar cualquier de estas medidas:</b>
a)	Ejecución subsidiaria a costa del obligado y hasta el límite del deber normal de conservación.
b)	Imposición de las sanciones previstas en la ley.
c)	Expropiación forzosa.
d)	Todas las anteriores son correctas.

<b>22.</b>	<b>El Acta de Inspección urbanística deberá ser firmado:</b>
a)	Por el inspector actuante y por la persona que esté a cargo de la obra o actividad objeto de la inspección.
b)	Por la persona inspeccionada.
c)	Por el inspector actuante únicamente.
d)	Por un testigo presencial.


<b>23.</b>	<b>Los órganos de contratación rechazarán las ofertas si comprueban que son anormalmente bajas porque:</b>
a)	Vulneran la normativa sobre subcontratación.
b)	No cumplen las obligaciones aplicables en materia medioambiental, social o laboral.
c)	Incumplen los convenios sectoriales vigentes.
d)	Todas son ciertas.


<b>24.</b>	<b>Conforme al régimen contenido en el Reglamento de la Ley de Contratos del Sector Público, para identificar las ofertas incursas en anomalía cuando existan ofertas formuladas por empresas pertenecientes a un mismo grupo empresarial, debemos tomar en cuenta:</b>
a)	Todas las ofertas presentadas por las empresas pertenecientes al mismo grupo.
b)	Exclusivamente, la oferta más alta de las que formulan las empresas pertenecientes al mismo grupo.
c)	Exclusivamente, la oferta más baja de las que formulan las empresas pertenecientes al mismo grupo.
d)	Se excluirán todas las ofertas formuladas por las empresas pertenecientes al mismo grupo.

<b>25.</b>	<b>Será preceptivo el informe de la Oficina de Supervisión de Proyectos antes de la aprobación del proyecto de obra cuando:</b>
a)	El presupuesto base de licitación de las obras sea igual o superior a 500.000 euros, IVA excluido.
b)	El presupuesto base de licitación de las obras sea igual o superior a 500.000 euros, IVA incluido.
c)	El valor estimado del contrato sea igual o superior a 500.000 euros, IVA excluido.
d)	El valor estimado del contrato sea igual o superior a 500.000 euros, IVA incluido.

<b>26.</b>	<b>En los proyectos de obra, ¿cuál es la desviación porcentual que ha de experimentar el presupuesto de ejecución de una obra, debido a errores u omisiones imputables al redactor del proyecto, para que éste deba indemnizar al órgano de contratación?:</b>
a)	15 por 100.
b)	20 por 100.
c)	30 por 100.
d)	Todas las anteriores son falsas.

<b>27.</b>	<b>Las entidades y los usuarios profesionales cuyas actividades comprendan la prestación de servicios de tratamientos fitosanitarios llevarán un registro de las operaciones realizadas, tanto de adquisición como de aplicación. Los datos registrados se mantendrán a disposición del órgano competente durante:</b>
a)	Tres años.
b)	Cinco años.
c)	Siete años.
d)	Diez años.






**PRUEBAS SELECTIVAS INGENIERO TÉCNICO AGRÍCOLA  
DEL AYUNTAMIENTO DE VILLANUEVA DE LA CAÑADA**



- 28. En el Municipio de Villanueva de la Cañada existe un Campo de Golf de titularidad privada. En el mismo se tienen que realizar unos tratamientos fitosanitarios tanto en el arbolado como en el césped. Para ello, el Campo de Golf tendrá que solicitar autorización al órgano competente del ayuntamiento y, con esta solicitud, el ayuntamiento tendrá que:**
- |    |                                                                                                                                                        |
|----|--------------------------------------------------------------------------------------------------------------------------------------------------------|
| a) | Informar a los vecinos de alrededor del campo de Golf del lugar y fecha de realización del tratamiento para que adopten las precauciones convenientes. |
| b) | Informar al órgano competente de la Comunidad de Madrid del Plan de trabajo y productos utilizados en el tratamiento.                                  |
| c) | Realizar una revisión del ámbito de actuación, así como una inspección de los productos a utilizar el mismo día del tratamiento.                       |
| d) | Las tres anteriores son correctas.                                                                                                                     |
- 29. En el caso de autorizarse una ocupación a terceros en montes catalogados de Utilidad Pública, los derechos de ocupación se otorgan por un tiempo definido que no puede exceder de:**
- |    |          |
|----|----------|
| a) | 10 años. |
| b) | 20 años. |
| c) | 25 años. |
| d) | 30 años. |
- 30. Toda disminución de suelo forestal (no arbolado) por actuaciones urbanísticas y sectoriales deberá ser compensada a cargo de su promotor mediante la reforestación de una superficie**
- |    |                                         |
|----|-----------------------------------------|
| a) | No inferior al cuádruple de la ocupada. |
| b) | No inferior al triple de la ocupada.    |
| c) | No inferior al doble de la ocupada.     |
| d) | Igual a la ocupada.                     |
- 31. No tendrán la consideración de montes o terrenos forestales, a efectos de la Ley 16/1995, de 4 de mayo, Forestal y de Protección de la Naturaleza de la Comunidad de Madrid:**
- |    |                                                                                                                                                                                                              |
|----|--------------------------------------------------------------------------------------------------------------------------------------------------------------------------------------------------------------|
| a) | Los terrenos rústicos en el que vegetan especies arbóreas, arbustivas, herbáceas o de nivel biológico inferior, espontáneas o introducidas y en el que no se suelen efectuar laboreos o remociones de suelo. |
| b) | Los terrenos rústicos procedentes de usos agrícolas o ganaderos que, por evolución natural a causa de su abandono o por forestación, adquieran las características del apartado a.                           |
| c) | Los terrenos dedicados a siembras o plantaciones características de cultivos agrícolas.                                                                                                                      |
| d) | Todas las anteriores son correctas.                                                                                                                                                                          |
- 32. De conformidad con lo establecido en la Ley 8/2005, de 26 de diciembre, de protección y fomento del arbolado urbano de la Comunidad de Madrid, El Ayuntamiento, o bien el órgano ambiental autonómico en el caso de los Árboles singulares, deberá realizar una inspección de dichos árboles, al menos:**
- |    |                                  |
|----|----------------------------------|
| a) | Al menos dos veces al año.       |
| b) | Al menos una vez al año.         |
| c) | Al menos una vez cada dos años.  |
| d) | Al menos una vez cada tres años. |
- 33. Las medidas protectoras que establece la Ley 8/2005, de 26 de diciembre, de protección y fomento del arbolado urbano de la Comunidad de Madrid se aplican:**
- |    |                                                                                                                                                                                    |
|----|------------------------------------------------------------------------------------------------------------------------------------------------------------------------------------|
| a) | A todos los ejemplares de determinadas especies arbóreas especificados en la Ley.                                                                                                  |
| b) | A todos los ejemplares de cualquier especie arbórea con más de 20 años de antigüedad que se ubiquen en suelo urbano.                                                               |
| c) | A todos los ejemplares de cualquier especie arbórea que se ubiquen en suelo urbano.                                                                                                |
| d) | A todos los ejemplares de cualquier especie arbórea con más de 10 años de antigüedad o veinte centímetros de diámetro de tronco al nivel del suelo que se ubiquen en suelo urbano. |



**PRUEBAS SELECTIVAS INGENIERO TÉCNICO AGRÍCOLA  
DEL AYUNTAMIENTO DE VILLANUEVA DE LA CAÑADA**



<b>34.</b>	<b>De conformidad con lo establecido en la Ley 8/2005, de 26 de diciembre, de protección y fomento del arbolado urbano de la Comunidad de Madrid, en aquellos casos en los que la tala sea la única alternativa viable se exigirá, en la forma en que se establezca:</b>
a)	La plantación de un ejemplar adulto de la misma especie por cada año de edad del árbol eliminado.
b)	La plantación de 10 ejemplares adultos de la misma especie.
c)	La plantación de 20 ejemplares adultos de la misma especie.
d)	La plantación de dos ejemplares adultos de la misma especie por cada año de edad del árbol eliminado.


<b>35.</b>	<b>Según la NTP (nota técnica de prevención) 1120. Los EPI's utilizados en labores de poda mediante trepa tienen que ser revisados por un técnico competente y de forma obligatoria cada:</b>
a)	30 usos que se realicen.
b)	4 meses.
c)	6 años.
d)	1 año.

<b>36.</b>	<b>Constituyen el dominio público hidráulico del Estado, con las salvedades expresamente establecidas en esta Ley:</b>
a)	Las aguas continentales, los cauces de corrientes naturales.
b)	Los lagos y lagunas, los embalses y los acuíferos.
c)	Las aguas procedentes de la desalación de agua de mar.
d)	Todas ellas.

<b>37.</b>	<b>Las márgenes de las riberas están sujetas, en toda su extensión longitudinal:</b>
a)	A una zona de servidumbre de cinco metros de anchura, para uso público y a una zona de policía de 100 metros de anchura.
b)	A una zona de servidumbre de tres metros de anchura, para uso público y a una zona de policía de 100 metros de anchura.
c)	A una zona de servidumbre de tres metros de anchura, para uso público y a una zona de policía de 200 metros de anchura.
d)	Ninguna es correcta.

<b>38.</b>	<b>Según establece el Real Decreto Legislativo 1/2001, de 20 de julio, por el que se aprueba el Texto Refundido de la Ley de Aguas. Régimen jurídico de la reutilización.</b>
a)	La reutilización de las aguas procedentes de un aprovechamiento requerirá, en todo caso, concesión administrativa como norma general.
b)	En el caso de que la reutilización fuese solicitada por el titular de una autorización de vertido de aguas ya depuradas, se requerirá solamente una autorización administrativa.
c)	En el caso de que la reutilización fuese solicitada por el titular de una autorización de vertido de aguas, se requerirá solamente una autorización administrativa.
d)	Ninguna es correcta.

<b>39.</b>	<b>Señale la afirmación correcta:</b>
a)	En cualquier finca particular no se autorizarán cortas sin la presentación de un Plan Técnico de Ordenación.
b)	En todas las fincas particulares cuya extensión esté comprendida entre 10 y 50 hectáreas no se autorizarán cortas sin la presentación de un Plan Técnico de Ordenación. Asimismo, en fincas de mayores dimensiones y montes públicos, se exigirá Proyecto de Ordenación, pudiendo agruparse en un mismo proyecto la totalidad de los montes pertenecientes a una misma persona o entidad.
c)	En todas las fincas particulares cuya extensión esté comprendida entre 20 y 100 hectáreas no se autorizarán cortas sin la presentación de un Plan Técnico de Ordenación. Asimismo, en fincas de mayores dimensiones y montes públicos, se exigirá Proyecto de Ordenación, pudiendo agruparse en un mismo proyecto la totalidad de los montes pertenecientes a una misma persona o entidad.
d)	En todas las fincas particulares se exigirá un Proyecto de Ordenación, pudiendo agruparse en un mismo proyecto la totalidad de los montes pertenecientes a una misma persona o entidad.



**PRUEBAS SELECTIVAS INGENIERO TÉCNICO AGRÍCOLA  
DEL AYUNTAMIENTO DE VILLANUEVA DE LA CAÑADA**



- 40. Señale la afirmación correcta:**
- |    |                                                                                                                                                                                                                                                             |
|----|-------------------------------------------------------------------------------------------------------------------------------------------------------------------------------------------------------------------------------------------------------------|
| a) | La normativa urbanística se orientará a la creación de una franja de protección alrededor del ámbito territorial del P.O.R.N., en la que se localizarán usos no agresivos al espacio protegido, establecida en la actualidad por la Junta Rectora en 50 m.  |
| b) | La normativa urbanística se orientará a la creación de una franja de protección alrededor del ámbito territorial del P.O.R.N., en la que se localizarán usos no agresivos al espacio protegido, establecida en la actualidad por la Junta Rectora en 30 m.  |
| c) | La normativa urbanística se orientará a la creación de una franja de protección alrededor del ámbito territorial del P.O.R.N., en la que se localizarán usos no agresivos al espacio protegido, establecida en la actualidad por la Junta Rectora en 100 m. |
| d) | Ninguna es correcta.                                                                                                                                                                                                                                        |
- 41. De conformidad a la Estrategia de Gestión Sostenible de los Residuos de la Comunidad de Madrid (2017-2024) ¿A cuál de las entidades de tratamiento de residuos domésticos y comerciales que operan en la Comunidad de Madrid pertenece Villanueva de la Cañada?:**
- |    |                                                      |
|----|------------------------------------------------------|
| a) | Mancomunidad del Noroeste- Mancomunados.             |
| b) | Mancomunidad del Noroeste- No mancomunados.          |
| c) | Mancomunidad de Municipios del Sur - Mancomunados.   |
| d) | Mancomunidad de Municipios del Sur- No mancomunados. |
- 42. De conformidad a la Estrategia de Gestión Sostenible de los Residuos de la Comunidad de Madrid (2017-2024) ¿Cuál de los siguientes municipios dispone de Estación de transferencia de residuos domésticos (facciones resto y envases) y, por proximidad, es lugar de vertido de dichos restos del Municipio de Villanueva de la Cañada?:**
- |    |                      |
|----|----------------------|
| a) | Boadilla de Monte.   |
| b) | Majadahonda.         |
| c) | Leganes.             |
| d) | Las Rozas de Madrid. |
- 43. Según la UNE-EN 1176-4. En tirolinas de tipo suspensión los elementos de suspensión tendrán un espacio libre al suelo, medido sin carga y en el centro del recorrido, de al menos:**
- |    |             |
|----|-------------|
| a) | 1,5 metros. |
| b) | 2 metros.   |
| c) | 2,5 metros. |
| d) | 3 metros.   |
- 44. En una tirolina con asiento, si las piezas móviles no son accesibles, la distancia desde el asiento al cable se puede reducir a:**
- |    |         |
|----|---------|
| a) | 210 cm. |
| b) | 200 cm. |
| c) | 180 cm. |
| d) | 150 cm. |
- 45. ¿Qué radio mínimo deben tener las aristas de la parte superior de una tabla vertical de la valla de un área infantil, según Norma UNE-EN 1176 vigente?**
- |    |                                            |
|----|--------------------------------------------|
| a) | 8 mm.                                      |
| b) | No hay radio mínimo ya que no es un juego. |
| c) | 2,5 mm.                                    |
| d) | 3 mm.                                      |
- 46. En el caso que una escalera conduzca a una plataforma que se encuentre a una altura inferior a 1 m y ésta se proteja con una barandilla, ¿qué espacio libre o hueco máximo debe haber por debajo del pasamanos?**
- |    |        |
|----|--------|
| a) | 230mm. |
| b) | 60 cm. |
| c) | 85 cm. |
| d) | 89 cm. |



**PRUEBAS SELECTIVAS INGENIERO TÉCNICO AGRÍCOLA  
DEL AYUNTAMIENTO DE VILLANUEVA DE LA CAÑADA**



<b>47.</b>	<b>A partir de qué número de habitantes deberá disponer un municipio de, al menos, un Punto Limpio para la recogida separada de residuos domésticos de origen domiciliario:</b>
a)	1.000 habitantes.
b)	2.000 habitantes.
c)	3.000 habitantes.
d)	5.000 habitantes.

<b>48.</b>	<b>Los productores de residuos peligrosos están obligados a llevar un registro de los residuos producidos o importados y del destino de los mismos. Este registro deberá permanecer en el centro productor a disposición de la autoridad competente y contendrá los datos correspondientes a:</b>
a)	Los cinco últimos años.
b)	Los siete últimos años.
c)	Los diez últimos años.
d)	Los doce últimos años.

<b>49.</b>	<b>La cuantía de la fianza o garantía financiera equivalente que garantice la correcta gestión de los residuos de construcción y demolición de Nivel II, en el caso de una obra que no precise de un Proyecto Técnico firmado, no podrá ser inferior al:</b>
a)	0,1 % del presupuesto de la obra.
b)	0,2 % del presupuesto de la obra.
c)	0,5 % del presupuesto de la obra.
d)	1% del presupuesto de la obra.


<b>50.</b>	<b>Itinerarios peatonales. Itinerario peatonal accesible, señale la correcta:</b>
a)	Poseerá una anchura libre de paso no inferior a 1,80 m, la pendiente transversal máxima será del 1% y la pendiente longitudinal máxima será del 6%.
b)	Poseerá una anchura libre de paso no inferior a 1,80 m, la pendiente transversal máxima será del 2% y la pendiente longitudinal máxima será del 8%.
c)	Poseerá una anchura libre de paso no inferior a 1,80 m, la pendiente transversal máxima será del 1% y la pendiente longitudinal máxima será del 8%.
d)	Poseerá una anchura libre de paso no inferior a 1,80 m, la pendiente transversal máxima será del 2% y la pendiente longitudinal máxima será del 6%.

<b>51.</b>	<b>Las condiciones de ocupación en dichas terrazas son:</b>
a)	En aceras peatonales, en 3 plazas de aparcamiento en batería y 2 en línea, zonas verdes que estén en terrizo y en otros espacios públicos distintos a vías públicas.
b)	En aceras peatonales, 3 plazas de aparcamiento en batería y 2 en línea, zonas verdes que estén en terrizo y en otros espacios públicos distintos a vías públicas, que no excluyan de madera absoluta el uso general.
c)	En aceras peatonales, 2 plazas de aparcamiento en batería y 2 en línea, zonas verdes que estén en terrizo y en otros espacios públicos distintos a vías públicas, que no excluyan de madera absoluta el uso general.
d)	En aceras peatonales, 2 plazas de aparcamiento en batería y 2 en línea, zonas verdes que estén en terrizo y en otros espacios públicos distintos a vías públicas.

<b>52.</b>	<b>Según dicha Ordenanza, los elementos de cubrición y delimitadores verticales permitidos son:</b>
a)	Vallas y mamparas de una altura no superior a 1,20 m.
b)	Vallas y mamparas de una altura no superior a 1,00 m.
c)	Vallas y mamparas de una altura no superior a 1,50 m.
d)	Vallas y mamparas de una altura no superior a 1,15 m.

<b>53.</b>	<b>Se podrá autorizar una instalación eléctrica y de alumbrado en la terraza:</b>
a)	Nunca en suelo de dominio público.
b)	Siempre en el caso de autorización de terraza.
c)	Siempre que se aporte documentación técnica y boletín del instalador.
d)	Ninguna es correcta.





**PRUEBAS SELECTIVAS INGENIERO TÉCNICO AGRÍCOLA  
DEL AYUNTAMIENTO DE VILLANUEVA DE LA CAÑADA**



**54. En cualquier trabajo público o privado, en el que las operaciones de las obras o paso de vehículos y máquinas se realicen en terrenos cercanos a algún árbol existente:**

- |    |                                                                                                                                                                                                                                                                  |
|----|------------------------------------------------------------------------------------------------------------------------------------------------------------------------------------------------------------------------------------------------------------------|
| a) | Previamente al comienzo de los trabajos, deberán protegerse los árboles a lo largo del tronco en una altura no inferior a los 2 metros desde el suelo, y en la forma indicada por el Ayuntamiento. Estas protecciones se retirarán una vez terminada la obra.    |
| b) | Previamente al comienzo de los trabajos, deberán protegerse los árboles a lo largo del tronco en una altura no inferior a los 3 metros desde el suelo, y en la forma indicada por el Ayuntamiento. Estas protecciones se retirarán una vez terminada la obra.    |
| c) | Previamente al comienzo de los trabajos, deberán protegerse los árboles a lo largo del tronco en una altura no inferior a los 2,50 metros desde el suelo, y en la forma indicada por el Ayuntamiento. Estas protecciones se retirarán una vez terminada la obra. |
| d) | Previamente al comienzo de los trabajos, deberán protegerse los árboles a lo largo del tronco en una altura no inferior a los 1 metros desde el suelo, y en la forma indicada por el Ayuntamiento. Estas protecciones se retirarán una vez terminada la obra.    |

**55. Cuando se abran hoyos o zanjas próximas a las plantaciones de arbolado en la vía pública:**

- |    |                                                                                                                                                                                                                    |
|----|--------------------------------------------------------------------------------------------------------------------------------------------------------------------------------------------------------------------|
| a) | La excavación no deberá aproximarse al pie del mismo más de una distancia igual a 2 veces el diámetro del árbol a la altura de 1 metro y, en cualquier caso, esta distancia será siempre superior a 0,5 metros.    |
| b) | La excavación no deberá aproximarse al pie del mismo más de una distancia igual a 2 veces el diámetro del árbol a la altura de 1,5 metros y, en cualquier caso, esta distancia será siempre superior a 0,5 metros. |
| c) | La excavación no deberá aproximarse al pie del mismo más de una distancia igual a 3 veces el diámetro del árbol a la altura de 1,5 metros y, en cualquier caso, esta distancia será siempre superior a 0,5 metros. |
| d) | La excavación no deberá aproximarse al pie del mismo más de una distancia igual a 3 veces el diámetro del árbol a la altura de 1 metro y, en cualquier caso, esta distancia será siempre superior a 0,5 metros.    |

**56. En aquellos casos en que durante las excavaciones resulten alcanzadas raíces de un árbol:**

- |    |                                                                                                                                                                                                        |
|----|--------------------------------------------------------------------------------------------------------------------------------------------------------------------------------------------------------|
| a) | Siempre que el grueso de la raíz sea superior a 10 cm. Deberán cortarse dichas raíces de forma que queden cortes limpios y lisos, que se cubrirán a continuación con cualquier sustancia cicatrizante. |
| b) | Siempre que el grueso de la raíz sea superior a 5 cm. Deberán cortarse dichas raíces de forma que queden cortes limpios y lisos, que se cubrirán a continuación con cualquier sustancia cicatrizante.  |
| c) | Siempre que el grueso de la raíz sea superior a 12 cm. Deberán cortarse dichas raíces de forma que queden cortes limpios y lisos, que se cubrirán a continuación con cualquier sustancia cicatrizante. |
| d) | Ninguna es correcta.                                                                                                                                                                                   |

**57. El marco de plantación, es decir, la distancia mínima y máxima recomendada entre los árboles de la alineación será de:**


- |    |                                    |
|----|------------------------------------|
| a) | Entre cinco metros y diez metros.  |
| b) | Entre cuatro metros y diez metros. |
| c) | Entre cinco metros y doce metros.  |
| d) | Entre cuatro metros y doce metros. |

**58. Anuncios. En los terrenos clasificados como suelo urbano o urbanizable (sectorizado o no sectorizado-no urbanizable), se permitirá la instalación de un soporte publicitario cuando concurren las siguientes circunstancias:**

- |    |                                                                                                                                                                               |
|----|-------------------------------------------------------------------------------------------------------------------------------------------------------------------------------|
| a) | El suelo en el que se instale el soporte publicitario deberá ser de titularidad privada y la superficie destinada a la colocación de la publicidad no excederá de 3x2 metros. |
| b) | La información publicitada debe venir referida, exclusivamente a la actividad ejercida o proyectada en la parcela o la venta o alquiler de la parcela.                        |
| c) | Ninguna es cierta.                                                                                                                                                            |
| d) | a) y b) son ciertas.                                                                                                                                                          |

**59. Según la Ordenanza de Espacios Libres públicos, se permite:**

- |    |                                                                                                                                          |
|----|------------------------------------------------------------------------------------------------------------------------------------------|
| a) | Edificaciones con una superficie máxima edificable de 100 m <sup>2</sup> , de una sola planta y altura máxima libre.                     |
| b) | Edificaciones con una superficie máxima edificable de 100 m <sup>2</sup> , de una sola planta y altura máxima de cuatro metros.          |
| c) | Edificaciones con una superficie máxima edificable de 100 m <sup>2</sup> , de una sola planta y altura máxima a cumbre de cuatro metros. |
| d) | No se permiten edificaciones en Espacios Libres Públicos.                                                                                |



**PRUEBAS SELECTIVAS INGENIERO TÉCNICO AGRÍCOLA  
DEL AYUNTAMIENTO DE VILLANUEVA DE LA CAÑADA**



<b>60. Según la Ordenanza de Espacios Libres privados se permite:</b>
a) Módulos con una superficie máxima edificable de 50 m <sup>2</sup> , de una sola planta, altura máxima a cumbre de cuatro metros y retranqueos de 2,50 m a todos los linderos linderos.
b) Módulos con una superficie máxima edificable de 50 m <sup>2</sup> , de una sola planta y altura máxima a cumbre de cuatro metros y retranqueos de 2,50 m a dominio público y 0 m al resto de linderos.
c) Módulos con una superficie máxima edificable de 50 m <sup>2</sup> , de una sola planta, altura máxima de cuatro metros y retranqueos de 2,50 m a todos los linderos.
d) Módulos con una superficie máxima edificable de 50 m <sup>2</sup> , de una sola planta y altura máxima de cuatro metros y retranqueos de iguales a la edificación principal a dominio público y 0 m al resto de linderos.

**PREGUNTAS DE RESERVA**



<b>61. RD 1627/1997 Principios generales aplicables durante la ejecución de la obra y, en particular, en las siguientes tareas o actividades:</b>
a) El mantenimiento de la obra en buen estado de orden y limpieza, la manipulación de los distintos materiales y la utilización de los medios auxiliares, La adaptación, en función de la evolución de la obra, del período de tiempo efectivo que habrá de dedicarse a los distintos trabajos o fases de trabajo y Las interacciones e incompatibilidades con cualquier otro tipo de trabajo o actividad que se realice en la obra o cerca del lugar de la obra.
b) El mantenimiento de la obra en buen estado de orden y limpieza, la manipulación de los distintos materiales, excepto los de carácter peligrosos y la utilización de los medios auxiliares, la adaptación, en función de la evolución de la obra, del período de tiempo efectivo que habrá de dedicarse a los distintos trabajos o fases de trabajo y Las interacciones e incompatibilidades con cualquier otro tipo de trabajo o actividad que se realice en la obra o cerca del lugar de la obra.
c) El mantenimiento de la obra en buen estado de orden y limpieza, La manipulación de los distintos materiales excepto los de carácter peligrosos y la utilización de los medios auxiliares, la adaptación, en función de la evolución de la obra, del período de tiempo efectivo que habrá de dedicarse a los distintos trabajos o fases de trabajo y las interacciones e incompatibilidades con cualquier otro tipo de trabajo o actividad que se realice en la obra.
d) Ninguno es correcto.

<b>62. Según establece la Ley 7/2022, de 8 de abril, de residuos y suelos contaminados para una economía circular, las entidades locales establecerán la recogida separada de biorresiduos de origen doméstico:</b>
a) Antes del 30 de junio de 2022 para las que tengan una población de derecho superior a 5.000 habitantes y antes del 31 de diciembre para el resto.
b) Antes del 31 de diciembre de 2024.
c) Antes del 31 de diciembre de 2022 para las que tengan una población de derecho superior a 5.000 habitantes y del 31 de diciembre de 2023 para el resto.
d) Ninguna de las anteriores es correcta.

<b>63. Está permitido el uso de armas en una vía pecuaria:</b>
a) No, nunca.
b) No, salvo que esté incluido en una reserva nacional de caza.
c) Sí, siempre y cuando esté a más de 100 metros de un núcleo habitado.
d) Sí, con las únicas limitaciones fijadas por la Ley y por la Orden en la que se fijan las limitaciones y épocas de caza que rigen para cada temporada.

<b>64. La inspección urbanística:</b>
a) Es una potestad facultativa.
b) No tiene capacidad para denunciar cuantas anomalías observe en la ejecución o aplicación de los instrumentos para la ordenación urbanística.
c) No puede auxiliar al Ministerio Fiscal.
d) Es una potestad de ejercicio inexcusable.

<b>DOCUMENTO</b> Documentos públicos: Cuestionario Primer Ejercicio, Ingeniero Técnico Agrícola (1819422) 22.02.04_2022_0001	<b>IDENTIFICADORES</b>	
<b>OTROS DATOS</b> Código para validación: <b>ODPBZ-TDN5Y-G6HJA</b> Fecha de emisión: <b>27 de Junio de 2023 a las 12:58:40</b> Página 12 de 12	<b>FIRMAS</b> 1.- VICESECRETARIA del Ayuntamiento de Villanueva de la Cañada. Conforme 23/06/2023 09:29	<b>ESTADO</b> <b>FIRMADO</b> 23/06/2023 09:29



Documento verificable en <https://portal.ayto-villanueva.es> - El documento está FIRMADO. Mediante el código de verificación puede comprobar la validez de la firma electrónica de los documentos firmados en la dirección web: <https://portal.ayto-villanueva.es/portal/verificar/Documentos.do>

Copyright © 2022 by N18TECHNOLOGY S.L.  
Prohibida la reproducción total o parcial por cualquier medio analógico y/o digital. Todos los derechos reservados.