

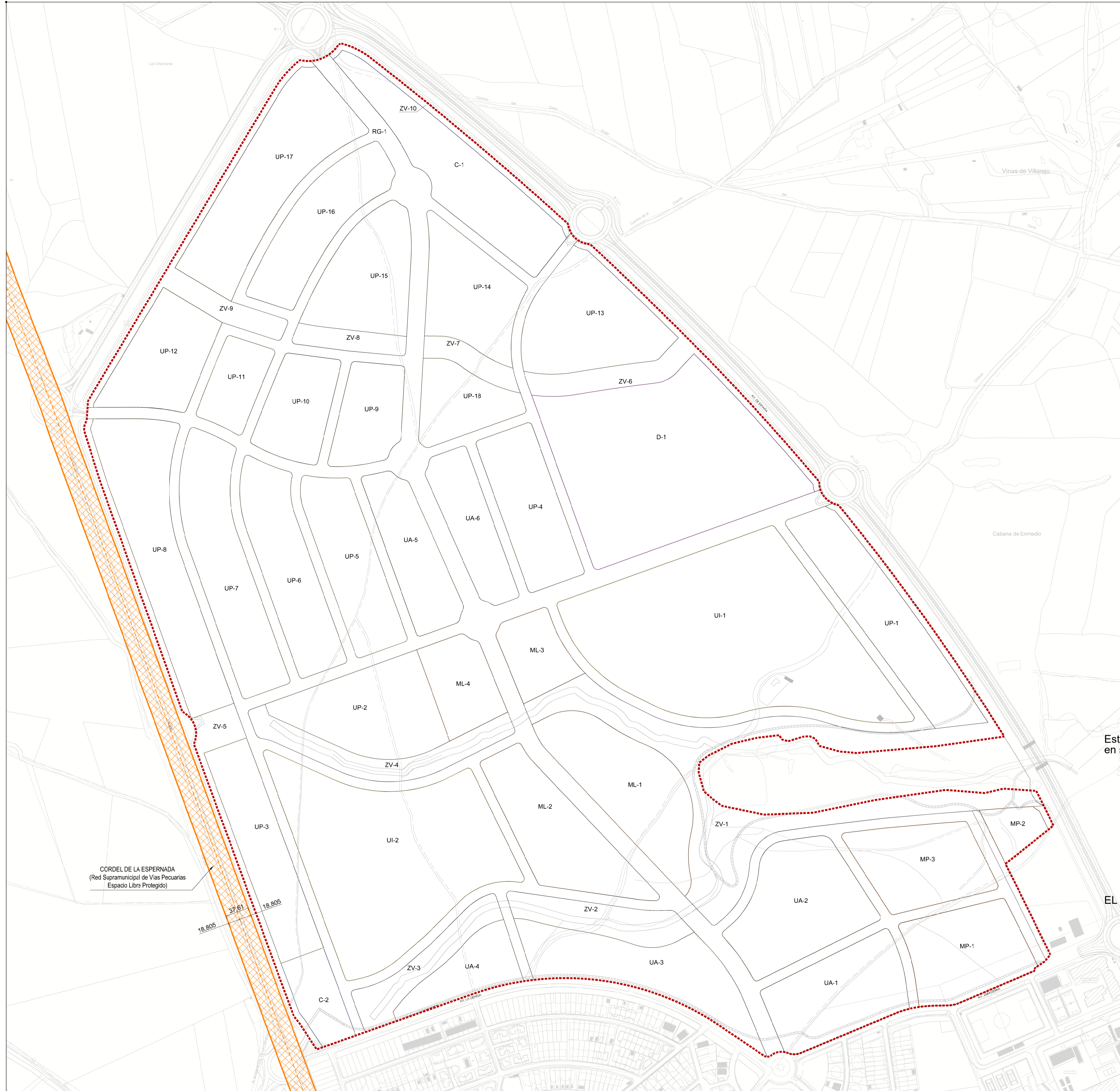


AFECCIONES

- VÍAS PECUARIAS
-  Red Supramunicipal de Vías Pecuarias Espacio Libre Protegido. Cordel de la Espernada
 -  Limite del Ámbito del Sector 1 Los Pocillos



CORDEL DE LA ESPERNADA
(Red Supramunicipal de Vías Pecuarias
Espacio Libre Protegido)

18.805
37.61
18.805

Este documento ha sido aprobado definitivamente por el Pleno del Ayuntamiento, en sesión celebrada el 9 de diciembre de 2021

EL SECRETARIO GENERAL

MODIFICACIÓN DEL PLAN PARCIAL DE ORDENACIÓN
DEL SECTOR-1 "LOS POCILLOS" (VILLANUEVA DE LA CAÑADA) MADRID

Afecciones Legislación Ambiental y Sectorial. Zonas de protección de vías pecuarias



Nº PLANO
PO-01.3

HOJA DE
ESCALA



FECHA

SEPTIEMBRE 2021

1/3.000