



Villanueva de la Cañada




Ayuntamiento de
Villanueva de la Cañada

ÍNDICE

- 5 PRESENTACIÓN**
- 6 GEOGRAFÍA Y DATOS DE INTERÉS**
- 7 HISTORIA**
- 10 SERVICIOS PÚBLICOS**
- 15 VILLA UNIVERSITARIA**
- 18 ARQUITECTURA**
- 24 VILLANUEVA NATURAL**
- 27 SALUD: PREVENCIÓN Y PROMOCIÓN**
- 28 OCIO Y TIEMPO LIBRE**
- 33 GASTRONOMÍA**
- 34 FIESTAS LOCALES Y TRADICIONES**
- 36 HERMANAMIENTOS**
- 37 UNA VENTANA ABIERTA HACIA EL ESPACIO**

Edita: Ayuntamiento de Villanueva de la Cañada

Contenidos: Departamento de Comunicación y Prensa

Diseño e impresión: Editorial MIC 

Edición 2021

www.ayto-villacanada.es







PRESENTACIÓN

Villanueva de la Cañada es un municipio con una gran calidad de vida, una villa universitaria, cosmopolita, saludable y moderna donde se conjugan, aunque parezca algo paradójico, las ventajas de vivir en un pueblo y en una gran ciudad. Y esto es así por varias razones: la cantidad y calidad de los servicios que ofrece; un desarrollo urbanístico equilibrado, en horizontal y respetuoso con el medio ambiente; las importantes instalaciones educativas, sociales, culturales y deportivas con las que cuenta, así como por su entorno natural, enclavado en el Parque del Curso Medio del Río Guadarrama.

En la actualidad, Villanueva de la Cañada cuenta con una población empadronada de más de 23.000 habitantes, a los que se suman una población flotante de aproximadamente 20.000 universitarios procedentes de todos los rincones de España y del mundo, que cursan sus estudios en las universidades Alfonso X El Sabio y Camilo José Cela, ambas ubicadas en nuestro municipio.

El objetivo principal de esta publicación es dar a conocer a los ciudadanos, tanto a quienes ya viven en Villanueva de la Cañada como a quienes acaban de llegar o quieren conocernos, cuáles son los servicios y atractivos turísticos de nuestro municipio, en otros tiempos, conocido como La Espernada.

Luis Partida
Alcalde de Villanueva de la Cañada



GEOGRAFÍA Y DATOS DE INTERÉS

El municipio de Villanueva de la Cañada se encuentra situado al noroeste de la Comunidad de Madrid, a 30 kilómetros de la capital de España. Su economía se basa fundamentalmente en el sector servicios. Con una población que supera los 23.000 habitantes empadronados, en la actualidad, se encuentra entre los municipios con la renta per cápita por habitante más alta de la región.

El Parque Regional del Curso Medio del Río Guadarrama ocupa la tercera parte de la superficie del término municipal, situado sobre una extensa llanura regada por los ríos Guadarrama y Aulencia y sus numerosos arroyos. Tiene clima estepario, característico de la región centro.

Al casco urbano se suman las urbanizaciones de Villafranca del Castillo, La Mocha Chica, La Raya del Palancar y Guadamonte.



CARRETERAS

- M-600 (S. Lorenzo de El Escorial-Brunete-Vva. de la Cañada)
- M-521 (Vva. de la Cañada - Quijorna)
- M-503 (Vva. de la Cañada - Majadahonda-Madrid)
- M-509 (Acceso norte a la Urb. Villafranca del Castillo)
- M-513 (Brunete-M50, pasando Urb. Guadamonte)

Superficie: 34,30 Km²
Altitud: 655 m



HISTORIA

Los documentos que existen sobre el origen y devenir de Villanueva de la Cañada y sus habitantes a lo largo de los siglos son escasos. Los que pudieran existir, en el archivo parroquial o en la Casa Consistorial, se perdieron durante la Guerra Civil. Tras la contienda, el municipio fue reconstruido por la Dirección General de Regiones Devastadas. De esa historia más reciente, se llevó a cabo un trabajo de investigación que quedó plasmado, en 2001, en la exposición titulada “Villanueva de la Cañada, historia de una reconstrucción”.

Otra de las fuentes bibliográficas conservadas hasta la fecha es una obra titulada *La Topografía Médica del Distrito Municipal de Villanueva de la Cañada o La Espernada*, un estudio que aporta datos históricos, así como de la orografía, geología, flora y fauna del municipio que termina con un análisis demográfico y de la situación sanitaria de la población a principios del pasa-

do siglo. Fue elaborado por el Dr. D. Joaquín Villar y Ferrán, una obra premiada por la Real Academia Nacional de Medicina en el año 1916, de la que se editó un facsímil en el año 2006.

A finales de 2012, el Ayuntamiento adquirió en un anticuario barcelonés dos legajos: “*Titulos de la pertenencia de la Dehesa de La Despernada, que hecha villa se intitula V^a de la Cañada*” y “*Testimonio con ynsercion de la cedula real de exempcion y villazgo que obtuvo la villa de Villa nueva de la Cañada con otros documentos que en dicho testimonio se hallan copiados*”. Estos incluyen documentos, originales y copias, relativos al municipio, así como dos escritos de gran valor para la historia de Villanueva de la Cañada. Contienen, entre otros, un documento redactado bajo el reinado de Juana I de Castilla, hija de los Reyes Católicos y más conocida como Juana la Loca, así como un escrito firmado por el rey Felipe II.

Primeros testimonios

Los testimonios más antiguos acerca del lugar se remontan al siglo XIV, época en la que buena parte del territorio en el que hoy se asienta Villanueva de la Cañada era cazadero real. El rey Enrique IV de Castilla, muy aficionado a la caza, venía mucho a esta zona donde sobre todo abundaba el jabalí. Aquí, igual que en otras zonas de montería, se alzarían unos palacios o pabellones de caza que habrían mandado construir los monarcas para su recreo.

Esas edificaciones estaban ya derruidas en el siglo XVI, pero conservaban, pese a su estado, notoriedad como lo demuestra la referencia, en 1629, de Jerónimo de Quintana en su libro dedicado a Madrid, señalando que Enrique IV tuvo *“entre los términos de Valdemorillo y Villanueva de la Cañada unas grandes casas de campo con sus jardines, donde de ordinario se iba los veranos a pasar los calores de las caniculares ...”*. Los testimonios de los lugareños ya hablaban un siglo antes de estos palacios, así como de la existencia de “El Castillejo”, un lugar en el bosque donde se recogían los reyes, sus

monteros y criados. Este podría ser el Castillo de Aulencia, también conocido como Castillo de Villafranca del Castillo, y que para el Dr. Vilar y Ferrán fue, antes de la época feudal, “residencia del jefe o reyezuelo árabe que gobernaba en esta región”.

En tiempos de los Reyes Católicos, las tierras de montería fueron cedidas a los moradores de La Despernada. Y fue entonces, cuando en el año 1487 la aldea dejaría de ser lugar anejo a Valdemorillo. En 1628, alcanzaría el rango de villa al comprar tal privilegio al rey, como hicieran muchos otros pueblos de la Corona de Castilla desde mediados del siglo XVI. Por entonces, el municipio pertenecía a la Tierra de Segovia y formaba parte de los territorios del Sexmo de Casarrubios. Asimismo, por su cercanía a Madrid, sería uno de los lugares comprendidos dentro de las cinco leguas de la jurisdicción de la Corte. Desde el punto de vista eclesiástico, Villanueva de la Cañada estaba vinculada al Arzobispado de Toledo.

La población del municipio sufrió durante los siglos XVII y XVIII ligeras fluctuaciones en su número de habitantes. En 1782, era de 480 habitantes. Como se constata en el Catastro del Marqués de la Ensenada de mediados del siglo XVIII, la economía del lugar estaba basada en la agricultura – se cultivaba trigo, cebada, avena, centeno, hortalizas, algarrobas, uvas y olivas – y se criaba ganado vacuno, caballar, lanar, cabrío y de cerda.

La población de la comarca experimentó un crecimiento ininterrumpido desde finales del siglo XIX, como resultado de una mayor natalidad y del aumento de la riqueza rústica. De manera que, si en 1870 se censaban en la localidad 496 habitantes, en 1900 su número ascendía a 652, registrándose 844 habitantes en 1910. Por entonces atravesaba la localidad de sur a norte la carretera que iba de Navalcarnero a El Escorial, formándose una calle, la calle Real, con edificaciones a ambos lados que correspondían a dos épocas distintas, más modernas en la parte occidental, y más antiguas en la oriental, donde las casas, generalmente de adobe, se agrupaban de forma irregular en torno a la Iglesia, antiguo centro del pueblo. Existían otras 15 calles estrechas, la mayoría sin pavimentar, existiendo solamente algunos trozos de calle empedrados con guijarros, varias plazuelas y la Plaza Mayor.

En cuanto a los edificios institucionales, la antigua villa contaba con Casas Consistoriales, que hacían también de escuelas públicas, la iglesia parroquial Santiago El





Mayor, el matadero y la ermita-cementerio del Cristo y había seis o siete tiendas donde se expendía desde conservas hasta calzado. En 1916, el municipio contaba con alumbrado eléctrico, aunque todavía carecía de alcantarillado.

Durante la Guerra Civil, la villa quedó prácticamente destruida a causa de sucesivos bombardeos, y lo poco que de ella quedó fue bastante modificado por el proyecto de reconstrucción ejecutado por la Dirección General de Regiones Devastadas a partir de 1940. De los edificios de valor histórico existentes no quedaron más que sus ruinas.

La palabra “Despernada”

Villanueva de la Cañada fue conocida en el siglo XV con el nombre de “Despernada”, según datos del registro parroquial. Sobre la Despernada o La Espernada, circulan varias leyendas: una de ellas hace referencia a una estatua de piedra, mutilada por los transeúntes, que le rompieron las piernas, y que existió en tiempos remotos, tal vez en la época romana, en el sitio en que hoy está edificado el pueblo, y a cuyo alrededor se levantaron las primeras viviendas.

Otra de las leyendas cuenta que una princesa, en una de las cacerías que organizaba la realeza en la época feudal, se fracturó una pierna, a consecuencia de una caída de caballo, y las casas que se levantaron en el sitio del accidente tomaron el nombre de Despernada en memoria de la real víctima. En su recuerdo, en la actual plaza de España, el Ayuntamiento instaló una escultura, obra de la artista local Mercedes Durán. Es costumbre regalar a los personajes ilustres que visitan el pueblo una reproducción en miniatura.

Por contracción de la palabra, se le llamó más tarde La Espernada. A primeros del siglo XVI, el municipio recibió el nombre de Villanueva de la Cañada, al marcar los caminos de tránsito de las cabañas que suben y bajan de las montañas en dos épocas distintas del año.





SERVICIOS PÚBLICOS

CASA CONSISTORIAL

Plza. de España, 1 y 2
Tel.: 91 811 73 00
www.ayto-villacanada.es
ayuntamiento@ayto-villacanada.es

Alberga, entre otros, los servicios de Padrón y Registro, Urbanismo, Rentas y Tributos. Destaca el servicio de Ventanilla Única, sistema que permite al ciudadano hacer gestiones ante cualquier Administración Pública sin salir del municipio.

En el edificio del antiguo Ayuntamiento se encuentran las dependencias de distintas concejalías, así como de los Departamentos de Recaudación y Tesorería.

De forma online, el ciudadano puede realizar trámites a través de la sede electrónica, así como solicitar servicios, como la recogida de enseres o de poda, y comunicar incidencias a través de la Ventanilla Abierta (www.ayto-villacanada.es) o vía WhatsApp (636 81 8 580).

Para fomentar el acceso a la administración a través de las nuevas tecnologías, además de la sede electrónica, el consistorio también ofrece a los ciudadanos la posibilidad de solicitar cita previa con los distintos servicios municipales a través de un canal online al que se accede desde la web municipal.

Por otro lado, Villanueva de la Cañada cuenta con una Red Wifi Pública que pone al servicio de los vecinos y visitantes la más moderna tecnología disponible en el ámbito de las comunicaciones inalámbricas. Es la primera red pública con tecnología WiFi 6 implantada en España en el ámbito municipal.

► **Agencia de Desarrollo Local (ADL)**

Plza. de España, 1
Tel.: 91 811 73 00/15
empleo@ayto-villacanada.es

Servicios dirigidos a empresarios:

- Información sobre ayudas y subvenciones.
- Formación continua.
- Comercio y turismo.
- Guía digital de empresas.

Asesoramiento a emprendedores:

- Información para la puesta en marcha de un proyecto empresarial.
- Formación especializada.
- Foros y seminarios para el intercambio de ideas.

Acciones encaminadas a personas desempleadas o que se encuentren en mejora de empleo:

- Portal virtual de empleo.
- Servicio de orientación laboral.
- Formación ocupacional.

► **Oficina Municipal de Información al Consumidor (OMIC)**

Plza. de España, 1
Tel.: 91 811 73 00/15
omic@ayto-villacanada.es

- Gestión y mediación de reclamaciones.
- Formación y educación (talleres formativos de consumo).
- Arbitraje de consumo.
- Hojas de reclamaciones.
- Red de alertas (sanidad).



► **Oficina Conjunta de Atención al Ciudadano (OCAC)**

Plza. de España, 1
Tel.: 91 811 73 00/15
www.madrid.org

- Información al ciudadano de todos los servicios que ofrece la Comunidad Autónoma de Madrid (Educación, Vivienda, Salud, Inmigración, Empleo, Mujer, Consumo, Cultura y Transportes).
- Registro auxiliar de la Comunidad de Madrid en Villanueva de la Cañada. Recepción de solicitudes, escritos y comunicaciones presentadas por los ciudadanos, así como de los documentos que las acompañen, que van dirigidos a las Administraciones Públicas (Comunidad de Madrid, Administración General del Estado, otras comunidades autónomas y entidades locales).
- Emisión del certificado de firma digital.
- Expedición o renovación de licencia de caza o pesca.





SERVICIOS SANITARIOS PÚBLICOS

► Centro de Salud Villanueva de la Cañada

C/ Eras de Móstoles, s/n

Tel.: 91 815 51 44/26

Centro de Atención Primaria.

Servicio de Urgencias 24 H.

Más información en www.comunidad.madrid

► Consultorio Villafranca del Castillo

C/ Valle de Baztán, 4

Urbanización La Mocha Chica-Villafranca del Castillo

Tel.: 91 815 17 26

Centro de Atención Primaria.

Más información en www.comunidad.madrid

► Salud Pública Animal

Plza. de España, 1

Tel.: 91 811 73 15

salud@ayto-villacanada.es

- Censo de animales domésticos.
- Licencia para la tenencia de animales potencialmente peligrosos y registro.
- Control de colonias felinas.



JUZGADO DE PAZ

Avda. Gaudí, 23

Tel.: 91 811 77 90

- Expedición de certificados de nacimiento, matrimonio, defunción y fe de vida
- Presentación y tramitación previa de expedientes de nacionalidad o registro civil
- Juicio de faltas y matrimonios civiles.

SERVICIOS SOCIALES

C/Molino, 2

Tel.: 91 811 73 00

elmolino@ayto-villacanada.es

El Centro Cívico El Molino alberga las dependencias municipales de las áreas de Servicios Sociales, Familia e Inmigración. Es lugar de reunión y encuentro de la Asociación de Mayores. En él, también se encuentra la sede de la Mancomunidad de Servicios Sociales La Encina.

► Mancomunidad Intermunicipal de Servicios Sociales La Encina

Tel.: 91 811 76 50

www.mancoencina-ssociales.com

info@mancoencina-ssociales.com

Está formada por los municipios de Villanueva de la Cañada, Villanueva del Pardillo, Brunete y Quijorna. Presta, entre otros, los siguientes servicios:

- Información, valoración y orientación sobre recursos y prestaciones del Sistema Público de Protección Social (educación, sanidad, vivienda, etc.).
- Prestaciones, actuaciones y medidas de alojamiento alternativo e inserción social.
- Asesoría jurídica.
- Punto Municipal del Observatorio Regional de Violencia de Género (Tel.: 91 811 77 88).

RESIDENCIAS PARA MAYORES

► Amavir Villanueva

Avda. de Madrid, 3

Tel.: 91 815 57 01

www.amavir.es

Centro geriátrico que cuenta con plazas residenciales y de centro de día. Dispone de plazas concertadas con la Comunidad de Madrid.

► Orpea

Camino de Encinarejo, 3

Tel.: 919 552 859 | 918 117 980

www.orpea.es

Centro geriátrico que cuenta con plazas residenciales, una unidad especializada en la atención de personas con Alzheimer y con un centro de día. Dispone de plazas concertadas con la Comunidad de Madrid.

FUNDACIÓN JARDINES DE ESPAÑA

Avda. Mirasierra, 1

Tel.: 91 811 77 60

www.fundacionjares.org

Presta un servicio asistencial y terapéutico a personas discapacitadas psíquicas y, a través de la formación, fomenta su inserción en el mercado laboral. El complejo asistencial, ubicado sobre una parcela municipal de 17.000 m², cuenta con una residencia, un centro de día, un centro de servicios complementarios y un centro ocupacional.



EMERGENCIAS

► Policía Local

Avda. de la Dehesa, 1
Tel.: 91 811 70 03 / 649 09 03 03
policia@ayto-villacanada.es

- Facilita la convivencia ciudadana y vecinal.
- Vigila el cumplimiento de la normativa municipal y sobre drogodependencias y otros trastornos adictivos con especial atención a centros educativos.
- Previene y actúa frente a los problemas de seguridad ciudadana y atiende a las víctimas.
- Mejora la seguridad vial, previene y actúa en los accidentes de tráfico.
- Vela por el orden y la seguridad en actos con gran afluencia de público en colaboración con otras Fuerzas y Cuerpos de Seguridad.
- Presta asistencia y auxilio a la ciudadanía en caso de catástrofe o calamidad, accidente y sucesos en la vía pública.
- Atiende al ciudadano, informándole sobre los servicios prestados y recogiendo sus demandas y sugerencias.

► Guardia Civil

Plza. de la Noria, 1
Tel.: 91 815 79 75

La Casa Cuartel de la Guardia Civil es resultado del Convenio de Colaboración entre el Ministerio de Interior, la Comunidad de Madrid y el Ayuntamiento de Villanueva de la Cañada.

- Prevención de delitos.
- Investigación y esclarecimiento de hechos delictivos.
- Tramitación de denuncias.



► Servicio de Emergencias Sanitarias

Avda. de la Dehesa, 1.
Tel.: 91 811 70 43/616 97 57 77
proteccioncivil@ayto-villacanada.es
Servicio 24 horas al día y 365 días al año.

- Transporte sanitario urgente.
- Atención sanitaria tanto urgente como emergente (vía pública, domicilios, locales públicos...).
- Prevención en eventos con gran afluencia de público en colaboración con Fuerzas y Cuerpos de seguridad.
- Ayuda en accidentes de tráfico e incendios.
- Formación en primeros auxilios a distintos colectivos.





VILLA UNIVERSITARIA

Villanueva de la Cañada cuenta con una amplia oferta educativa pública, privada y concertada, que abarca todo el ciclo educativo: desde los cero años hasta la enseñanza universitaria. La implantación de dos universidades privadas, Alfonso X el Sabio y Camilo José Cela, ha convertido a Villanueva de la Cañada en una “Villa Universitaria” que acoge a miles de jóvenes de otras regiones de España y países del mundo, lo que ha propiciado un intercambio cultural sin precedentes y un importante desarrollo económico en el municipio.

Becas universitarias

La Universidad Alfonso X El Sabio, primera universidad privada aprobada por las Cortes Generales (Ley 9/1993, de 19 de abril), inició su andadura académica en el curso 1994/95. El campus de este centro académico se levanta sobre terrenos de propiedad municipal en virtud de un derecho de superficie. Como consecuencia de los acuerdos alcanzados entre consistorio y universidad, el 2% del número total de alumnos matriculados

en el centro académico son becados cada año por el Ayuntamiento. Para optar a la ayuda es imprescindible, entre otros requisitos, que el solicitante y su familia estén empadronados en el municipio.

Por otro lado, gracias al acuerdo de colaboración entre el Ayuntamiento y la Universidad Camilo José Cela también existen becas y bonificaciones para los vecinos empadronados en el municipio que deseen cursar sus estudios en dicho centro universitario.

Bilingüismo

La enseñanza bilingüe está presente en todos los centros de Educación Infantil, Primaria y Secundaria. Por otro lado, Villanueva de la Cañada cuenta con el Liceo Molière, un colegio bilingüe y bicultural, reconocido por los Ministerios de Cultura Español y Francés. Esta institución privada se encuentra sobre suelo municipal, lo que supone para las familias empadronadas un descuento en la cuota mensual.

DIRECTORIO DE CENTROS

ESCUELAS INFANTILES

■ ESCUELA INFANTIL LOS CEDROS

C/ Camino de Móstoles, 1
Tel.: 91 815 59 27
www.escuelainfantilloscedros.es

■ ESCUELA INFANTIL RENACUAJOS

C/ Dulcinea, 18
Tel.: 91 815 56 27
www.escuelainfantilrenacuajos.com

■ ESCUELA INFANTIL PÁMBOLA

Avda. Sierra de Gredos, 14
Tel.: 639 701 643
www.pambola.es
info@pambola.es

■ ESCUELA INFANTIL ADALUNA

C/ Francisco Pizarro, 89
Tel.: 639 48 34 42
www.adaluna.es
adaluna@adaluna.es

■ ESCUELA INFANTIL LA VACA PELUDA

C/Bolivia, 2
Tel.: 633 093 033
www.lavacapeluda.es

EDUCACIÓN UNIVERSITARIA

■ UNIVERSIDAD ALFONSO X EL SABIO

Avda. de la Universidad, 1
Tel.: 91 810 92 00
www.uax.es

■ UNIVERSIDAD CAMILO JOSÉ CELA

C/ Castillo de Alarcón, 49
Urb. Villafranca del Castillo
Tel.: 91 815 31 31
www.ucjc.edu

PERSONAS ADULTAS

■ CEPA LA MESTA

C/ Real, 7
Tel.: 91 815 75 56
www.educa2.madrid.org/web/centro.cepa.lamesta.villanuevadelacanada

INFANTIL, PRIMARIA Y SECUNDARIA

■ CEIP SANTIAGO APÓSTOL

Avda. del Polideportivo, s/n
Tel.: 91 815 53 75
www.educa2.madrid.org/web/centro.cp.santiagoapostol.villanuevadelacanada

■ CEIPSO MARÍA MOLINER

Avda. de La Rioja, 14
Tel.: 91 815 55 05
www.educa2.madrid.org/web/centro.cp.mariamoliner.villanuevadelacanada

■ CEIPSO PADRE GARRALDA

C/Sierra Nevada, 32
Tel.: 91 835 49 80
www.colegiopadregarralda.edu.es

■ IES LAS ENCINAS

Avda. de Mirasierra, 8
Tel.: 91 815 74 73
www.ieslasencinas.es

■ COLEGIO ZOLA

C/ Valle del Roncal, 57
Urb. La Mocha Chica
Tel.: 91 815 15 12
www.zolavillafranca.es

■ COLEGIO INTERNACIONAL KOLBE

Avda de la Universidad, 4
Tel.: 91 811 76 81
www.colegiokolbe.com

■ COLEGIO ARCADIA

C/ Cetrería, 2
Urb. La Raya del Palancar
Tel.: 91 816 23 22
www.colegioarcadia.es

■ LICÉE MOLIÈRE

C/ Cristo, s/n
Tel.: 91 815 50 00
www.liceofrancesmoliere.es

■ SEK-EL CASTILLO

C/ Castillo de Alarcón, 49
Urb. Villafranca del Castillo
Tel.: 91 815 08 92
www.elcastillo.sek.es

■ Público

■ Concertado

■ Privado

UNIVERSIDAD ALFONSO X EL SABIO

La Universidad Alfonso X el Sabio es la primera universidad privada aprobada por las Cortes Generales. Inició su andadura en 1994 en Villanueva de la Cañada. Se define como “la universidad de la empresa”, una institución de prestigio que ofrece a sus estudiantes una educación excelente y una formación práctica que les permite incorporarse con éxito al mercado laboral.

Desde sus inicios, la UAX viene trabajando con la filosofía que el Plan Bolonia quiere extender a todos los centros educativos superiores: excelencia, prácticas en empresas, proyección internacional, etc.



UNIVERSIDAD
ALFONSO X EL SABIO



UNIVERSIDAD CAMILO JOSÉ CELA

La Universidad Camilo José Cela nació en el año 2000, amparada por la Institución Educativa SEK con más de un siglo de experiencia, con un proyecto de educación universitaria de calidad y con el objetivo de formar “universitarios globales”: jóvenes preparados profesionalmente y con una visión integral de la sociedad y del mundo que les toca vivir.

La UCJC se presenta como “una universidad libre, independiente y moderna”, con una oferta de títulos extensa y adaptada a las nuevas necesidades de la sociedad actual.





ARQUITECTURA

HISTORIA DE UNA RECONSTRUCCIÓN: REGIONES DEVASTADAS

En el mes de enero de 1938, en plena Guerra Civil, se crea el Servicio Nacional de Regiones Devastadas y Reparaciones, bajo el auspicio del Ministerio del Interior. Regiones Devastadas nace con el propósito de reconstruir los destrozos que la contienda ha causado en los municipios de toda España, y más tarde, en su estrategia, va a aprovechar para realizar mejoras urbanas y sociales en estos pueblos.

Entre 1941 y 1946 los arquitectos Manuel Moreno de la Casa, Juan Castañón y Alfonso Fungairiño desarrollaron los proyectos de reconstrucción de Villanueva de la Cañada. Al haber quedado el pueblo totalmente arrasado, aprovechan para cambiar su emplazamiento, corrigiendo así los defectos del primitivo. El nuevo emplazamiento se sitúa en un solo lado de la carretera que hoy corresponde a la M-600. Esta primera propuesta urbana es de reducidas dimensiones, pues Villanueva de la Cañada no llega a los 140 vecinos.

Se realizó un tipo de construcción modesta, utilizando tapial, ladrillo y técnicas artesanales aprovechando los materiales que se encontraban en el lugar, dando al conjunto urbano una nota austera típica de los pueblos de

la estepa castellana. Las primeras obras consistieron en el saneamiento y drenaje de la laguna, donde se situó la plaza Mayor (hoy plaza de España), de manera que la nueva plaza quedó más baja que los edificios que la rodeaban. Al fondo, se levantó el Ayuntamiento; a la izquierda, la Iglesia Santiago Apóstol y la casa rectoral y, a la derecha, las escuelas donde también se encontraban las viviendas para los maestros. Después se construyó la manzana de viviendas que se encuentra actualmente a la izquierda de la iglesia, constituida por tres fajas paralelas edificadas. Se construyó también una nueva línea de alumbrado eléctrico y una caseta para el transformador de energía. Por último, se pavimentaron las calles y se hicieron las aceras.

Viviendas abovedadas

En cuanto a las viviendas, había de varios tipos: de labrador, jornalero y bracero. Todas tenían una cocina, comedor, tres dormitorios y servicios, pensando en la comodidad de la vida rural. En la segunda planta, se encontraba el granero. Al fondo del patio se situaban las “dependencias”, formando una espina central de cobertizos que cobijaban los aperos de labranza y los animales, a los que se accedía atravesando el corral por grandes puertas para carros. Las viviendas se disponían como unidades adosadas conformando la manzana.

Un singular aspecto constructivo fue la solución con bóvedas tabicadas debido a la escasez de madera y acero

para la realización de forjados. Los arquitectos confiaron íntegramente en el oficio de la albañilería, en el material abundante (los escombros de la destrucción), y en el que se podía fabricar (el ladrillo de arcilla local y el adobe). Asimismo, se construyeron, no solo las bóvedas tabicadas, sino también los muros, particiones, armarios, chimeneas y todo aquello que fuese posible de resolverse con albañilería. Tan solo la carpintería de puertas y ventanas se solucionó con oficios diferentes al de albañil.

Iglesia Santiago Apóstol

Al igual que la primitiva iglesia parroquial que quedó destruida en la Guerra Civil, está dedicada al apóstol Santiago, patrón de Villanueva de la Cañada. Es de una sola nave con capillas laterales cubiertas con bóveda de cañón y basa su estructura en el uso de bóveda tabicada. En la fachada, como elementos característicos, dos cuerpos cilíndricos albergan la escalera y el baptisterio.

Aljibe

El aljibe es uno de los edificios más singulares del centro urbano. Es un depósito de agua construido tras la Guerra Civil por el Plan de Regiones Devastadas para abastecer de agua corriente a las casas del pueblo que aún se conserva. Antes de la guerra, los vecinos del pueblo habían construido, a través de aportaciones personales, un depósito y la canalización. Pero como las tuberías eran de zinc, un material poco resistente, no aguantaron los bombardeos y tuvo que ser construido de nuevo.



Casa Consistorial y antiguo Ayuntamiento

El actual edificio de la Casa Consistorial fue construido por la Dirección General de Regiones Devastadas para albergar las escuelas públicas. Después se convirtió en centro cultural y consultorio médico para, en el año 1999, ser inaugurado como Casa Consistorial tras una importante remodelación. Este edificio, con una superficie de 1.606 metros cuadrados, alberga las principales dependencias municipales, el Salón de Plenos y la Alcaldía.

El edificio que Regiones Devastadas levantó como Ayuntamiento en los años 40, también fue remodelado e inaugurado en 2002. Con una superficie construida de 570 metros, alberga en la actualidad parte de las dependencias municipales, así como un Salón Abovedado en el que se celebran actos institucionales. Desde su balcón, se inauguran cada año las Fiestas Patronales en honor a Santiago Apóstol.

Estas obras de remodelación son obra del estudio de arquitectos Churtichaga+Quadra-Salcedo. En ambos casos, se prestó especial atención a la antigua estructura de ambos edificios. De la Casa Consistorial, destaca la iluminación natural y del antiguo Ayuntamiento, la reconstrucción de su bóveda.



EDIFICIOS DE VANGUARDIA

Villanueva de la Cañada es un municipio con un desarrollo urbanístico, equilibrado y en horizontal, con una de las densidades de vivienda por hectárea más bajas de toda la Comunidad de Madrid. El diseño urbanístico tiene como objetivo hacer de Villanueva de la Cañada un municipio con una gran calidad de vida.

La singularidad arquitectónica de los edificios municipales es otra de las señas de identidad del municipio. El Ayuntamiento ha construido equipamientos que destacan por su diseño y en los que la luz natural tiene un gran protagonismo.

Centro Cultural La Despernada

Inaugurado en el año 1997 es una construcción singular, obra del prestigioso arquitecto y Premio Nacional de Artes Plásticas, Juan Navarro Baldeweg. Se construye sobre una base de 3.500 m², destinados 2.800 a instalaciones: talleres, aulas, cabinas de música, dos gimnasios, salón de actos para 300 personas y cafetería. Todos los espacios se prolongan hacia el exterior en tres patios que sirven como espacio de acogida para los vecinos.

El edificio presenta una planta horizontal, que alberga en su interior líneas de geometría limpia, de las que solo sobresale un gran cubo en la cabeza oriental.



Biblioteca Pública F. Lázaro Carreter

La Biblioteca Municipal, inaugurada en diciembre de 2002, es un edificio moderno, pero completamente integrado en la historia arquitectónica del municipio. Obra del Estudio Churtichaga + Quadra-Salcedo tiene una superficie total de 913 m² y se distribuye en dos plantas, una baja anexa y un sótano. Los servicios públicos se organizan entorno a un gran mostrador de préstamo central que visualiza la circulación de los usuarios, que ascienden a la segunda planta por unas rampas interiores. Las diversas salas comprendidas en su interior se alojan en unos espacios semiautónomos, cuya materialización se traduce en el exterior mediante cambios en la textura de los materiales y empleo de geometrías oblicuas.

Por su diseño, ha recibido el “Premio Calidad de Comunidad de Madrid Arquitectura y Vivienda” (2003) y el Premio Arquitectura Enor (2005).



Piscina Municipal Cubierta

Inaugurada en 2005, la Piscina Cubierta tiene una superficie de 3.000 m² y tres vasos para la enseñanza, uno de ellos es específico para saltos, lo que la convierte en la única piscina de titularidad municipal de la región con dicho vaso. El edificio, obra del estudio de arquitectos Churtichaga+Quadra-Salcedo cuenta con el “Premio BigMat a la Mejor Construcción” (2007) por

integrar diseño, armonía con el entorno y necesidades sociales.

En su exterior, la fachada muestra dos originales muros de áridos recogidos en unas telas metálicas que contienen el terreno para dar paso en su interior, a un patio inglés sobre el que recaen las aulas de gimnasia.





Edificio de Policía Local y Protección Civil

La sede de Policía Local y del Servicio de Emergencias Sanitarias fue diseñada por el estudio Picado-De Blas Arquitectos. Se trata de un edificio vanguardista de planta circular con una superficie construida de aproximadamente 2.000 m², distribuidos en dos niveles, de los cuáles 655 m² corresponden a zonas verdes. Como el resto de los centros municipales, se caracteriza por la horizontalidad y las grandes cristaleras que iluminan su interior, organizado de forma concéntrica. Otro de los elementos destacados del diseño es el hito vertical, ligero y translúcido, que alberga la torre de telecomunicaciones.

Viviendas bioclimáticas

Son un total de 255 viviendas de protección pública, incluidas en el Plan de Vivienda de la Comunidad de Madrid. El autor del proyecto es el estudio Aranguren y Gallegos Arquitectos, galardonados con el Premio Nacional de Vivienda del Consejo Superior de Colegios de Arquitectos.

El ahorro energético y la apuesta por las energías renovables son dos de las principales características de este proyecto para el que se realizó un estudio del soleamiento de las fachadas, con el fin de reducir el consumo energético de las viviendas, es decir, el consumo de calefacción en invierno y de aire acondicionado en verano.





OTROS PUNTOS DE INTERÉS

Castillo de Aulencia

El Castillo de Aulencia, también conocido como Castillo de Villafranca, está ubicado dentro del Parque Regional del Curso Medio del Río Guadarrama, en la urbanización de Villafranca del Castillo. Se alza sobre un pequeño cerro, en el punto de unión del río Aulencia con el Guadarrama. Desde la cima se contempla, por un lado, un hermoso paisaje compuesto por la vegetación de la ribera del río Aulencia y de una inmensa dehesa de encinas y, por otro lado, el Centro Europeo de Astronomía Espacial.

Sobre sus orígenes, se dice que era un bello ejemplo de fortificación señorial mudéjar castellana y que pudo ser residencia del rey árabe que gobernaba esta región y del que eran tributarios todos los pueblos y sus alrededores. Sus características son parecidas a muchas de las fortificaciones de la citada época, que aún se conservan en distintos puntos de Castilla, en particular de Jadraque (Guadalajara). En el siglo XIV pasó a manos de García Fernández, y ya en el siglo XV, Álvarez de Toledo, destacado en la Corte de Juan II, tomó posesión del castillo. En este mismo siglo, los Núñez de Toledo (descendientes de los Álvarez de Toledo) elevaron muros alrededor del castillo, en prevención de un posible ataque.

El castillo constaba de un doble recinto de murallas y un torreón en el centro. La parte exterior estaba forma-


da por seis torres cilíndricas, unidas por un muro de un metro y medio de grosor y seis de altura. La torre del homenaje se alzaba a más de veinte metros del suelo. Durante la Guerra Civil sirvió como fortín en la Batalla de Brunete. Es de titularidad privada y, en la actualidad, de él se conservan sus ruinas.

Ermitas del Ángel y San Antón

A principios de siglo, Villanueva de la Cañada contaba con cuatro ermitas, de las que hoy solo se conservan dos: la Ermita del Ángel o de San Isidro, ubicada en la calle Real, y la de San Antón, de titularidad privada y ubicada en la urbanización de Villafranca del Castillo.

La primera tuvo que ser reconstruida tras la Guerra Civil. En un principio se la conocía como Ermita de Nuestra Señora de la Concepción, luego de la Ascensión, más tarde de la Milagrosa para pasar a denominarse, hasta hoy, del Ángel o San Isidro.





VILLANUEVA NATURAL

Una de las características principales de Villanueva de la Cañada es su apuesta por el medio ambiente y el cuidado del entorno natural. Cuenta con una superficie de más de 500.000 m² de zonas verdes. De estos, alrededor de 315.000 corresponden a parques – con zonas de recreo para niños, jóvenes y mayores – y 190.000 al Pinar, el parque urbano más extenso del municipio poblado por la especie *pinus pinaster* (pino piñonero).

Villanueva de la Cañada es una de las ciudades adheridas al Plan de Depuración y Reutilización del Agua de la Comunidad de Madrid para promover la reutilización del agua residual depurada para el riego de las zonas verdes del municipio.





Paraje natural protegido

El Parque Regional del Curso Medio del Río Guadarrama se extiende a lo largo de 1.132 hectáreas del término municipal. Este espacio natural, declarado Parque Regional por ley en 1999 y protegido desde 1987 por el Ayuntamiento, alberga zonas de alto valor ecológico por su flora (encinares, sotos y riberas) y fauna (águila imperial, gato montés, cigüeña negra, etc.).

La senda botánica “La Vilanosa-río Aulencia”, de poco más de 1 kilómetro de longitud y por donde discurre un antiguo camino vecinal, permite recorrer los diferentes ecosistemas que coexisten en este espacio natural a pie, caballo o en bicicleta. La senda comienza en una zona de campiña y se introduce poco después en el encinar, principal ecosistema del parque. El recorrido termina en una zona de sotos y riberas, en las inmediaciones del río Aulencia. Desde la senda, también se divisa el Castillo de Aulencia.



Reciclaje

Villanueva de la Cañada es un municipio pionero en la recogida selectiva de residuos sólidos urbanos. Los vecinos disponen de contenedores soterrados y en superficie para distintos tipos de residuos: basura orgánica, papel y cartón, vidrio, pilas, envases, ropa e incluso restos vegetales de la poda que el Ayuntamiento realiza en las zonas verdes públicas y que los particulares realizan en sus jardines. Los restos vegetales son trasladados a la Planta de Compostaje ubicada en el municipio y que gestiona la Mancomunidad del Sur. Allí, son transformados en un compost vegetal con el que se abonan cada año las zonas verdes del municipio.

Al mes, se reciclan centenares de toneladas de residuos que son trasladados a sus respectivas plantas de reciclaje. De este modo, se evita que dichos residuos vayan a parar a vertederos pasivos o que una importante cantidad de ellos entren en procesos de incineración, con la consiguiente reducción de emisiones contaminantes y el aprovechamiento posterior de los mismos ya que se reducen los procesos de fabricación en los que también se consume gran cantidad de energía.



PUNTO LIMPIO

En él se pueden depositar todo tipo de desechos como tubos fluorescentes, aceites domésticos, baterías de coches, envases vacíos de pintura, pequeños electrodomésticos, radiografías, etc. Se encuentra ubicado en la M-521 (p. k. 1.3). Más información en www.ayto-villacanada.es



SALUD:

PROMOCION Y PREVENCIÓN

Programas

Fomentar hábitos de vida saludables en la población, y especialmente entre los escolares, es una de las principales apuestas municipales. De ahí, la participación de Villanueva de la Cañada en iniciativas pioneras destinadas a todos los sectores de la población (niños, jóvenes, adultos y mayores), a través de las cuales se fomenta una alimentación equilibrada y la actividad física, a la vez que hacen de Villanueva de la Cañada una ciudad más cardio-saludable.

Redes de ciudades

Muchas de estas iniciativas forman parte de los compromisos adquiridos por Villanueva de la Cañada. El municipio está adherido a la Estrategia de Promoción de la Salud y Prevención del Sistema Nacional de Salud y está

presente en las principales redes de salud a nivel internacional, nacional y local como son la Red Europea de Ciudades Saludables de la Organización Mundial de la Salud, la Red Española de Ciudades Saludables y la Red Municipal de Salud de la Comunidad de Madrid.

Participación

La participación de los distintos agentes sociales, instituciones y colectivos en todos aquellos temas relativos a la promoción y prevención de la salud en el municipio se coordina a través de distintos órganos consultivos dependientes de las concejalías implicadas. Del mismo modo, existe una estrecha colaboración entre el Ayuntamiento y distintos colegios oficiales de profesionales de la salud.





OCIO Y TIEMPO LIBRE

Al entorno natural que rodea al municipio, ideal para la práctica de senderismo, se suma una amplia oferta de actividades de ocio y tiempo libre. El Complejo Deportivo Santiago Apóstol y el Centro Cultural La Despernada, ambos municipales, acogen la mayor parte de las actividades deportivas y culturales ofertadas por el Ayuntamiento a través de las distintas escuelas municipales. Los espectáculos para el público infantil, las actuaciones teatrales, los conciertos y las exposiciones completan la programación cultural. En el capítulo deportivo, a los distintos torneos y competiciones locales, se suman eventos populares como la Fiesta de la Bicicleta que congregan cada año a cientos de vecinos.

EQUIPAMIENTOS CULTURALES

► CENTRO CULTURAL LA DESPERNADA

C/Olivar, 10
Tel: 91 811 70 01
cultura@ayto-villacanada.es

Acoge actividades culturales de toda índole y engloba todas las artes. Es la sede de las Escuelas Municipales de Música y Danza, Plásticas e Inglés. Cuenta con varias aulas, gimnasios y un teatro donde se ofrece un programa estable de artes escénicas. Este centro forma parte y es socio activo tanto de la Red de Teatros de la Comunidad de Madrid como de la Red Española de Teatros, Auditorios, Circuitos y Festivales de Titularidad Pública.

► BIBLIOTECA F. LÁZARO CARRETER

Avda. Gaudí, 27
Tel: 91 811 70 01
biblioteca@ayto-villacanada.es

Es un espacio de acceso libre y gratuito a la cultura, la literatura, la educación y el ocio. Cuenta con una colección de miles de volúmenes que abarcan todas las áreas del conocimiento universal y los diferentes soportes multimedia.

- Lectura y consulta en sala en las diferentes secciones de adultos, juvenil e infantil
- Información bibliográfica, préstamos y reservas del fondo
- Acceso a Internet
- Actividades de animación a la lectura



► CENTRO CÍVICO EL CASTILLO

C/ Valle de Esteribar, 3
Urb. Mocha Chica – Villafranca del Castillo
Tel: 91 815 22 50
cultura@ayto-villacanada.es

Cuenta con un teatro que acoge obras y espectáculos, así como las actividades de la Escuela Municipal de Interpretación y Canto que tiene su sede en dicho centro. Tiene aulas y espacios para la práctica de actividades culturales, así como deportivas en sus niveles de iniciación. Acoge además un Punto de Lectura donde se organizan cuentacuentos y talleres.



EQUIPAMIENTOS DEPORTIVOS

► COMPLEJO DEPORTIVO SANTIAGO APÓSTOL

Avda. Mirasierra, 4
Tel.: 91 815 51 80
deportes@ayto-villacanada.es

El Complejo Deportivo Santiago Apóstol alberga las instalaciones más importantes del municipio en lo que al deporte se refiere. En él, se encuentra la sede de la Concejalía de Deportes.

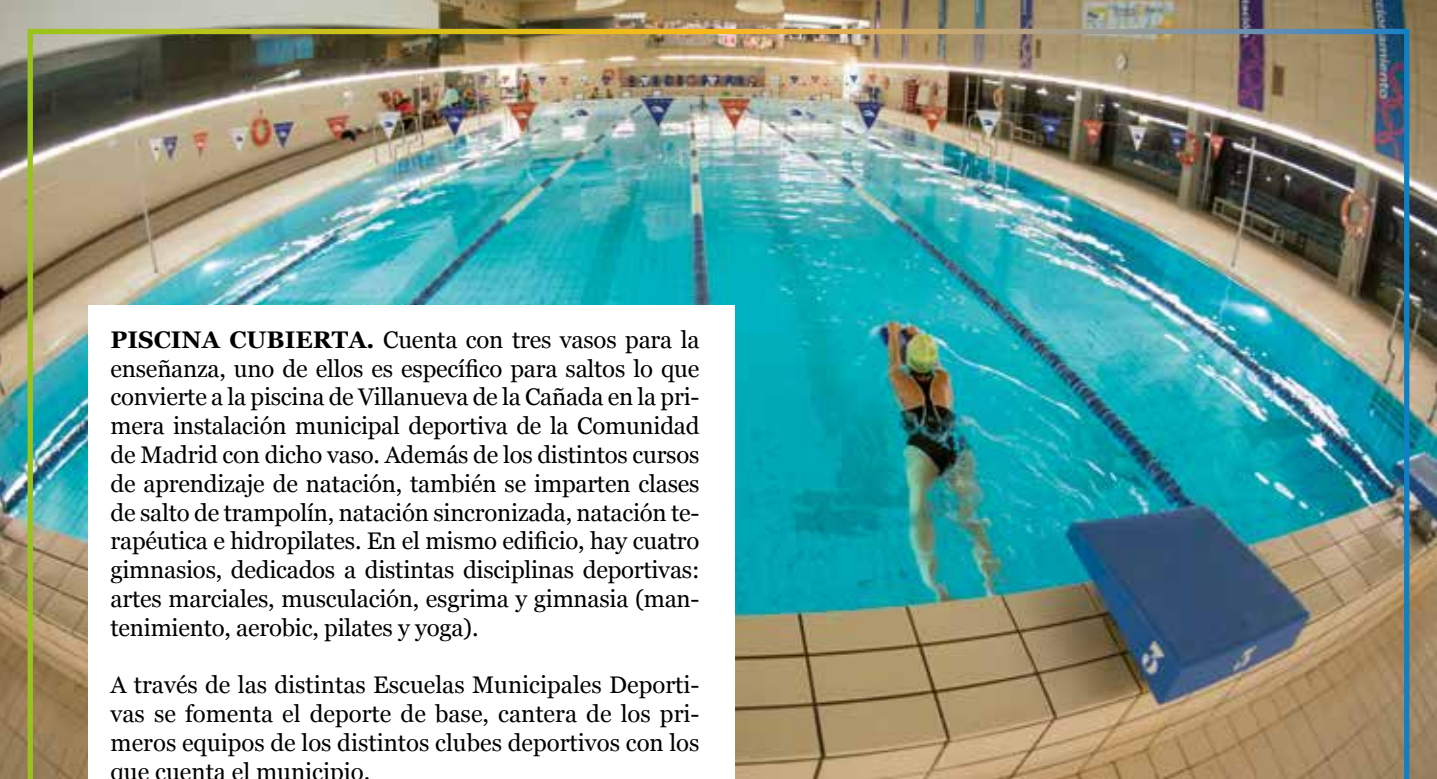
POLIDEPORTIVO. Tiene un pabellón cubierto y alberga la mayoría de actividades deportivas que se ofertan para adultos, jóvenes y niños. Dispone además de:

- Pistas de tenis, todas ellas iluminadas, lo que hace posible la práctica de este deporte tanto de día como de noche.
- Pistas polideportivas multifuncionales al aire libre, también iluminadas.
- Pistas de pádel de hierba artificial, parte de ellas acristaladas y cubiertas.
- Piscina de verano con tres vasos, uno de ellos destinado a los más pequeños.



CAMPO DE FÚTBOL. El terreno de juego es de césped artificial (sintético). Tiene dos graderíos cubiertos con capacidad para 500 personas, aseos, vestuarios y marcadores electrónicos. Conscientes de la importancia que tiene el uso de las energías renovables, dispone de una instalación de placas solares para el calentamiento del agua en los vestuarios.





PISCINA CUBIERTA. Cuenta con tres vasos para la enseñanza, uno de ellos es específico para saltos lo que convierte a la piscina de Villanueva de la Cañada en la primera instalación municipal deportiva de la Comunidad de Madrid con dicho vaso. Además de los distintos cursos de aprendizaje de natación, también se imparten clases de salto de trampolín, natación sincronizada, natación terapéutica e hidropilates. En el mismo edificio, hay cuatro gimnasios, dedicados a distintas disciplinas deportivas: artes marciales, musculación, esgrima y gimnasia (mantenimiento, aeróbic, pilates y yoga).

A través de las distintas Escuelas Municipales Deportivas se fomenta el deporte de base, cantera de los primeros equipos de los distintos clubes deportivos con los que cuenta el municipio.

OTROS CENTROS DEPORTIVOS

► CENTRO DEPORTIVO SAN ISIDRO

Avda. de La Rioja, s/n.
Tel.: 91 815 61 47
deportes@ayto-villacanada.es

Cuenta con pistas de tenis, pistas de pádel cubiertas y de césped artificial y una mesa de ping-pong.

► PISTAS POLIDEPORTIVAS AL AIRE LIBRE

Son pistas multifuncionales de acceso libre que se encuentran distribuidas por todo el municipio donde se pueden practicar distintos deportes como el baloncesto o el fútbol sala.

► PISTAS DE PÁDEL LA RAYA DEL PALANCAR

Son de césped artificial y están ubicadas junto a las instalaciones del Club Social. El alquiler de dichas pistas se solicita en el Complejo Deportivo Santiago Apóstol.

► PARQUE DE PATINAJE (SKATE PARK)

Circuito al aire libre diseñado específicamente para la práctica de patinaje con monopatín ubicado en el parque de Poniente.



► SENDA CICLABLE

Se trata de una vía, de más de 12 km, que discurre por espacios abiertos, parques y jardines que se puede recorrer a pie o bicicleta.

► CIRCUITOS BIOSALUDABLES Y CALISTENIA

Están distribuidos por diferentes puntos del municipio e incluyen distintos aparatos destinados a fomentar la actividad física

PARQUES INFANTILES

Para los más pequeños, existen numerosos parques infantiles que cuentan con columpios, balancines, toboganes, pirámides trepadoras, tirolinas, etc. Los elementos de juego están adaptados a la edad de los usuarios, lo que les permite además de divertirse, aprender nuevas habilidades motrices y sociales.



CLUB DE GOLF LA DEHESA

Avda. de la Universidad, 2
Tel: 91 815 70 22
www.golfladehesa.es

El Club de Golf La Dehesa añade al paisaje del municipio más zonas verdes de ocio y tiempo libre. Inaugurado en 1992, es un campo de 18 hoyos, con par 72 y más de 6.000 metros de recorrido desde barras amarillas. Su diseño es del prestigioso golfista profesional Manuel Piñero. Es un club sostenible desde el punto de

vista medioambiental y un referente en el ámbito formativo, tanto es así que cuenta con una de las escuelas de golf más importantes de España, una parte de ella es municipal en virtud del acuerdo alcanzado entre el Ayuntamiento y la empresa propietaria ya que el campo se encuentra ubicado sobre suelo municipal. Las actuaciones llevadas a cabo en los últimos años han permitido la recuperación de la biodiversidad original de la zona, así como la creación de un ecosistema singular. Las instalaciones se completan con pistas de pádel, squash y un gimnasio, lo que le convierte en uno de los mejores campos de golf de la Comunidad de Madrid.





AQUOPOLIS

C/ Mirasierra, s/n
Tel.: 91 815 69 11
www.aquopolis.es

Es una alternativa de ocio y diversión que atrae al municipio, verano tras verano, a miles de visitantes. Abrió sus puertas en 1987 y fue el primer parque acuático que se construyó en la Comunidad de Madrid y el más grande de Europa con una extensión de 15 hectáreas. Las Pistas Blandas, el Turbolance o Malibu Beach, entre otras atracciones, junto a las diseñadas para los más pequeños convierten a Aquopolis en uno de los principales atractivos para el turismo y el ocio veraniego en Villanueva de la Cañada.



Aquopolis, ubicado sobre suelo municipal en virtud de un derecho de superficie, está integrado en el Grupo Parques Reunidos, uno de los principales inversores españoles en el sector del ocio.



GASTRONOMÍA

La gastronomía es un reclamo turístico que cada vez va adquiriendo más importancia y el Ayuntamiento de Villanueva de la Cañada apuesta por potenciarla a través de distintas iniciativas destinadas a dar a conocer la oferta culinaria del municipio, así como a fomentar una alimentación saludable a través de jornadas y concursos.

Villanueva de la Cañada cuenta con numerosos establecimientos, entre restaurantes, bares y cafeterías distribuidos por todo el municipio, que permiten no solo a los vecinos, sino también a sus visitantes, degustar todo tipo de platos: desde la cocina tradicional española hasta la cocina internacional (italiana, francesa, marroquí, china, libanesa, argentina, japonesa...) pasando por la cocina más creativa e innovadora.

En el año 2015, la Real Academia de Gastronomía (RAG) otorgó a Villanueva de la Cañada la distinción de Capital de la Gastronomía Saludable por “los logros y trayectoria del Ayuntamiento en materia de educación y promoción de la salud, fomentando la gastronomía y la transmisión de valores culturales y educativos del patrimonio gastronómico”.



Formación

Conscientes de la importancia que tiene la formación, el Ayuntamiento villanovense colabora con el Curso de Experto Universitario en Gastronomía, organizado por la Cátedra de la Real Academia de Gastronomía de la Universidad Alfonso X el Sabio (UAX), a través de un programa de becas. Las ayudas económicas van destinadas a profesionales del sector de la hostelería de Villanueva de la Cañada, así como a aquellas personas empadronadas en el municipio que desean dedicarse profesionalmente al mundo de la cocina.



FIESTAS LOCALES Y TRADICIONES

25 de julio: Santiago Apóstol

Las Fiestas Patronales en honor a Santiago Apóstol son las fiestas por excelencia del municipio. En torno a ellas, se organizan numerosas actividades para todos los públicos: verbenas, conciertos, fuegos artificiales, competiciones deportivas, espectáculos y actividades infantiles como la Fiesta de la Espuma y la Fiesta del Agua. Las peñas participan de forma activa animando con sus charangas y pasacalles de disfraces. El día 25 de julio, día del patrón y fiesta local, se celebra la misa y procesión en honor al santo.



15 de mayo: San Isidro

La celebración del Día de San Isidro, también fiesta local, tiene lugar en el parque de La Baltasara, donde se organiza una romería a la que acuden villanovenses de todas las edades y en la que participan numerosos colectivos del municipio como las peñas, asociaciones, etc. Esta fiesta también se ha convertido en punto de encuentro con las ciudades con las que Villanueva de la Cañada está hermanada.



25 de abril: San Marcos

La Fiesta del Roscón es un evento que se organiza conjuntamente con la Asociación de Mayores para celebrar el día de San Marcos, en la que se degusta la conocida torta o roscón de San Marcos. Se trata de un dulce tradicional elaborado con manteca, aceite, canela, masa de pan, azúcar, anís en grano, zumo de naranja, vino blanco y harina.





HERMANAMIENTOS

“**E**l hermanamiento es un movimiento de cooperación intermunicipal, un complemento natural de cooperación entre Estados y las organizaciones intergubernamentales”, según la resolución número 2.861 adoptada en 1971 por la XXVI Asamblea General de Naciones Unidas. Villanueva de la Cañada se ha sumado ya a esta propuesta hermanándose con los siguientes municipios extranjeros:

Metepec (México) ▶ 1999

Situado a 55 km de la Ciudad de México, Metepec forma parte del área de la ciudad de Toluca. El municipio es reconocido por la artesanía de barro y cerámica, en especial por una de ellas, el famoso “árbol de la vida”. Metepec en lengua náhuatl significa “Cerro de los Magueyes”.

Mádaba Alkubra (Jordania) ▶ 2005

Se encuentra a 30 km de Amman, la capital de Jordania, y se la conoce como “la ciudad de los mosaicos” porque alberga las más grandes colecciones de mosaicos del mundo. De ellos destaca el mosaico bizantino del siglo VI de la iglesia greco-ortodoxa de San Jorge. A diez minutos de Mádaba se encuentra el Monte Nebo, con unas extraordinarias vistas al Mar Muerto y a Jerusalén.

Le Vesinet (Francia) ▶ 2006

Municipio situado a 18 km de París. El cuidado del medio ambiente es una de las características de esta población que ha recibido la distinción de *ville parc*. Su belleza natural ha seducido a personalidades del ámbito de la cultura como el músico Bizet. Destacable es también su famosa Fiesta de la Margarita que se celebra en el mes de junio.

Royston (Reino Unido) ▶ 2011

Se encuentra en el noreste de Hertfordshire, a unos 69 km de Londres y es una ciudad rodeada de una hermosa campiña. Creció alrededor de la unión de dos vías romanas y lleva el nombre de la cruz que en el camino mandó construir Lady Roysia.

La Cañada Flintridge (EEUU) ▶ 2017

Es una ciudad situada en el estado de California. Destaca por albergar el *NASA's Jet Propulsion Laboratory (JPL)*. Otro de sus atractivos son los *Descanso Gardens (Jardines Descanso)*, un área preservada de unas 150 hectáreas de chaparral, rosaleda, jardín japonés y jardín botánico.

CONSEJO DE HERMANAMIENTOS

Con el fin de canalizar la participación ciudadana en la toma de decisiones relativas a los hermanamientos, el Ayuntamiento cuenta con un Consejo de Hermanamientos. A través de este órgano se canaliza la participación ciudadana en el proceso de toma de decisiones relativas tanto a los hermanamientos ya formalizados con otros municipios como los que en un futuro puedan tener lugar. En él están representados los ciudadanos e instituciones como las universidades, centros escolares, partidos políticos y la Asociación Cultural de Hermanamientos villanovense. Esta última realiza una importante labor y es clave en el fomento de las actividades que se llevan a cabo con las ciudades hermanadas.



UNA VENTANA AL ESPACIO

El Centro Europeo de Astronomía Espacial (ESAC), situado en la urbanización de Villafraanca del Castillo, es un centro de excelencia científica de la Agencia Europea del Espacio (ESA). Es la sede de las misiones de astrofísica y de exploración del Sistema Solar de la agencia y su centro especializado en astronomía y ciencia espacial.

ESAC alberga los centros de operaciones científicas de todas las misiones planetarias y de astronomía de la ESA, además de sus archivos científicos. En los últimos años su papel dentro de la Agencia Espacial Europea ha adquirido una importancia creciente, tendencia que se refleja en una evolución de su plantilla en la que se encuentran varios cientos de empleados, la mayoría científicos e ingenieros provenientes de todas las nacionalidades de los países miembros de la ESA.

El Centro Europeo de Astronomía Espacial fue inaugurado en 2008 por Sus Altezas Reales los Príncipes de

Asturias, en la actualidad Sus Majestades los Reyes de España. Antes, desde 1978, dichas instalaciones albergaron la Estación de Seguimiento de Satélites de Villafraanca del Castillo (VILSPA).



TELÉFONOS DE INTERÉS

Ayuntamiento	91 811 73 00
Oficina Mpal. Información al Consumidor	91 811 73 15
Agencia de Desarrollo Local	91 811 73 15
Atención al Ciudadano-Registro CM	91 811 73 15
Juzgado de Paz	91 811 77 90
Mancomunidad de S. Sociales La Encina	91 811 76 50
Centro Cultural La Despernada	91 811 70 01
Centro Cívico El Molino	91 811 76 50
Centro Cívico El Castillo	91 815 22 50
Biblioteca Municipal F. Lázaro Carreter	91 811 70 01
Complejo Deportivo Santiago Apóstol	91 815 51 80
Piscina Municipal Cubierta	91 812 51 66
Centro Deportivo San Isidro	91 815 61 47
Comunicación incidencias en vía pública	636 818 580

EMERGENCIAS	112
Guardia Civil	91 815 79 75
Policia Local (*)	91 811 70 03 / 649 09 03 03
Ambulancia Municipal	616 975 777

SERVICIOS SANITARIOS

Centro de Salud de Vva. de la Cañada	91 815 51 26 / 44
Consultorio Villafranca del Castillo	91 815 17 26
Hospital Universitario Puerta de Hierro	91 191 60 00
Censo de animales domésticos	91 811 73 15

SERVICIOS FUNERARIOS

Cementerio y tanatorio Municipal	902 162 162
----------------------------------	-------------

CORREOS

Oficina centro urbano	91 815 50 68
Oficina Villafranca del Castillo	91 815 40 61

TRANSPORTE PÚBLICO

AUTOBUSES

L 623, 626, 627 y 581	91 637 12 28 / 91 680 33 75
L 669	91 177 99 51
L 530	91 226 04 18 / 902 103 320

TAXIS

616 975 767
618 126 236 / 609 587 273
619 714 660
609 829 307

RESIDENCIAS PARA MAYORES

Amavir Villanueva	91 815 57 01
Orpea	91 811 79 80

IGLESIAS


Parroquia Santiago Apóstol	910 37 65 25 / 651 904 633
Parroquia Santa María Soledad Torres Acosta	91 815 28 57
Parroquia San Carlos Borromeo	91 819 73 54

SUMINISTROS

Iberdrola	900 225 235
Canal de Isabel II	900 365 365
Repsol	901 12 12 12

OTROS SERVICIOS

SEPE (Majadahonda)	901 119 999 / 91 050 45 98
Tesorería Seguridad Social (Pozuelo)	91 351 21 29



Más información en:
www.ayto-villacanada.es

(*) Las llamadas serán grabadas y conservadas durante tres meses



Villanueva
de la Cañada

SENCILLAMENTE TODO