
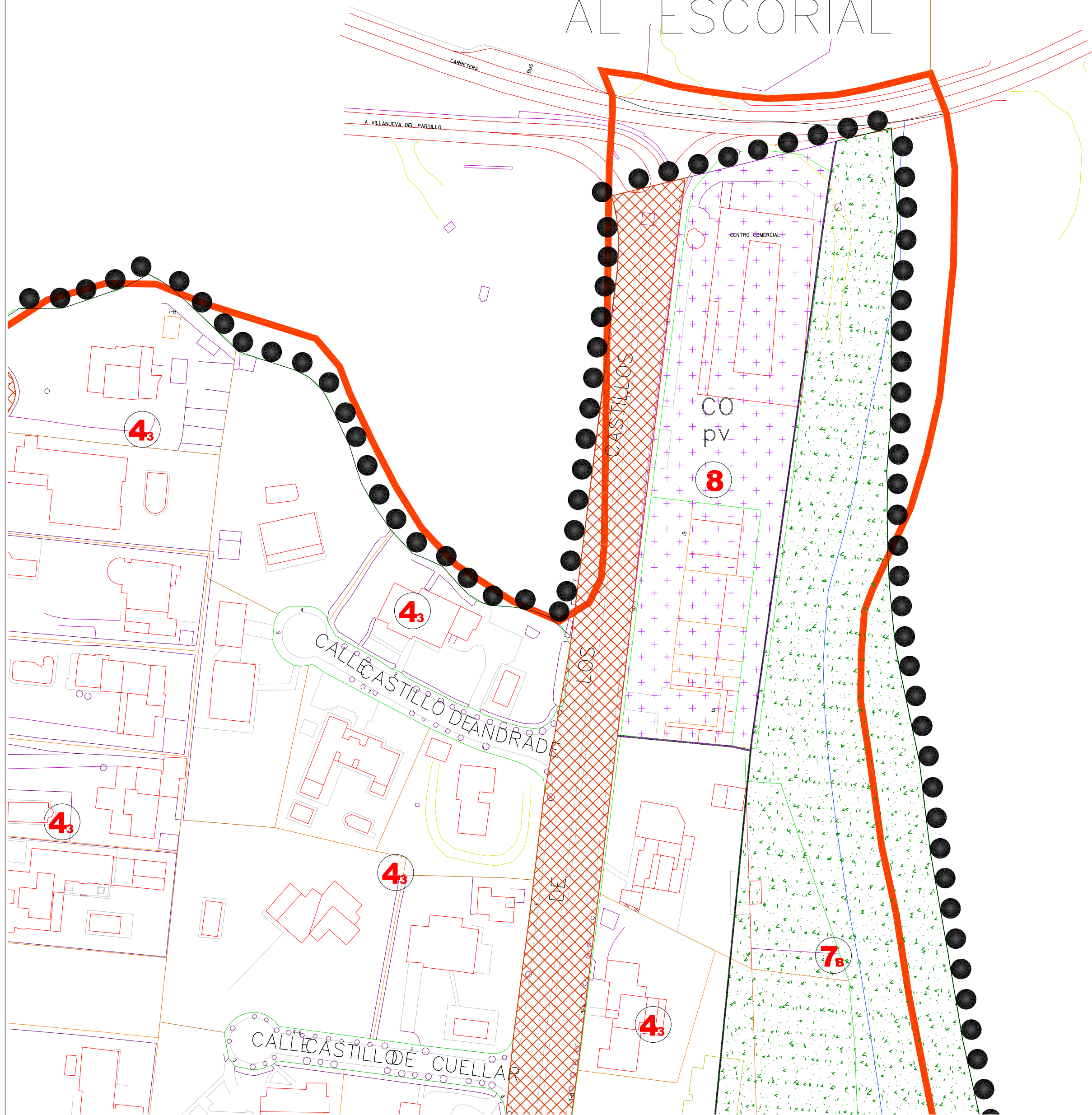


CRRT. DE V. DEL PARDILLO AL ESCORIAL

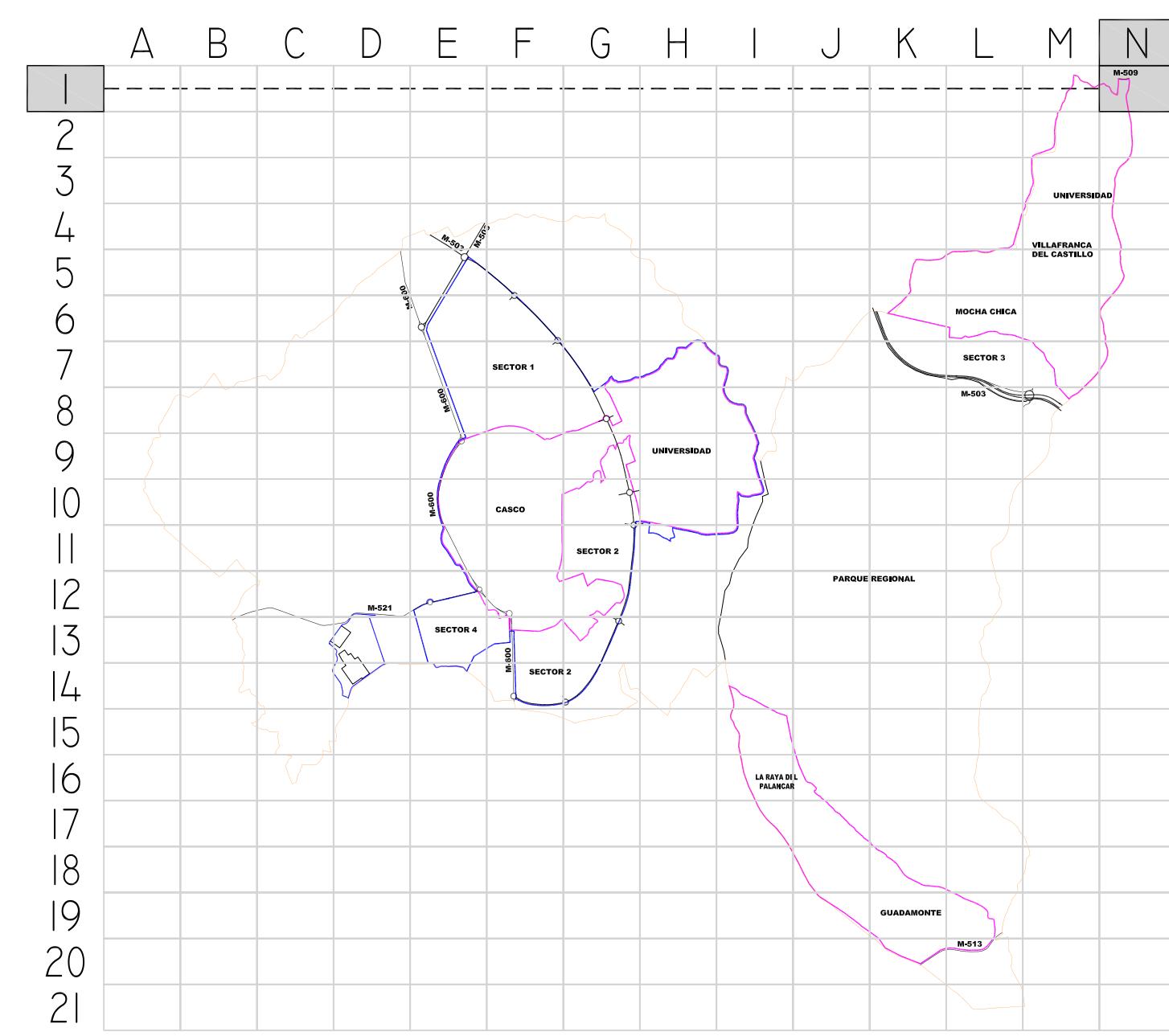


SISTEMAS GENERALES		SISTEMAS LOCALES	
COMUNICACIONES		COMUNICACIONES	
RED VIARIA			RED VIARIA
TRANVIA			
VIAS PECUARIAS (COLADAS)			
TRAZADO DE VIAS PECUARIAS A MODIFICAR			
ESPACIOS LIBRES		ESPACIOS LIBRES	
PARQUES URBANOS Y ESPACIOS LIBRES DE USO PUBLICO			JARDINES DE DOMINIO Y USO PUBLICO
AREA PROTECCION PARQUE FLUVIAL DE LA VEGA DEL GUADARRAMA			JARDINES DE DOMINIO Y USO PRIVADO
EQUIPAMIENTOS Y SERVICIOS		EQUIPAMIENTOS Y SERVICIOS	
SERVICIOS PUBLICOS	SP	SP	SERVICIOS PUBLICOS
EDUCATIVO	E	E	EDUCATIVO
SOCIO-CULTURAL	SC	SC	SOCIO-CULTURAL
SANITARIO	S	S	SANITARIO
ASISTENCIAL	A	A	ASISTENCIAL
RELIGIOSO	R	R	RELIGIOSO
REUNION Y ESPECTACULOS	RE	RE	REUNION Y ESPECTACULOS
DEPORTIVO	D	D	DEPORTIVO
SERVICIOS URBANOS E INFRAESTRUCTURA	SU	SU	SERVICIOS URBANOS E INFRAESTRUCTURA
COMERCIAL	CO	CO	COMERCIAL
PUBLICO	pb	pv	PRIVADO

DELIMITACIONES	
	S.U. LIMITE DEL SUELO URBANO
	SNU SUELO NO URBANIZABLE
	SISTEMAS LOCALES
	SISTEMAS LOCALES DE NUEVA CREACION
	LIMITE DE AREA CON PLANEAMIENTO INCORPORADO
	LIMITE DE AREA TRAMITADA POR ARTICULO 16
	LIMITE DE UNIDADES DE EJECUCION
	LIMITE ENTRE ORDENANZAS
	ALINEACION EXTERIOR EXISTENTE
	NUEVA ALINEACION EXTERIOR
	ALINEACION INTERIOR
	PARCELAS EXISTENTES
	ORDENANZA DE APLICACION Y GRADO

A.P.I. Y AREA TRAMITADA ART. 16	
API-1	Area de Planeamiento Incorporado correspondiente al Plan Parcial del SECTOR 1
API-2	Area de Planeamiento Incorporado correspondiente al Plan Parcial del SECTOR 2
API-3	Area de Planeamiento Incorporado correspondiente al Plan Parcial del SECTOR 3
API-4	Area de Planeamiento Incorporado correspondiente al Plan Parcial del SECTOR 4
API-5	Area de Planeamiento Incorporado correspondiente al Plan Parcial del SECTOR 5
API-6	Area de Planeamiento Incorporado correspondiente al Plan Parcial del SECTOR 6
API-7	Area de Planeamiento Incorporado correspondiente al Plan Parcial del SECTOR 7
API-8	Area de Planeamiento Incorporado correspondiente al Plan Parcial del SECTOR 8
API-10	Area de Planeamiento Incorporado correspondiente al Plan Parcial del SECTOR 10
API-12	Area de Planeamiento Incorporado correspondiente al Plan Especial de la Universidad Alfonso X "El Sabio"
A.16-1	Tramitacion por articulo 16 (AQUOPOLIS)
A.16-2	Tramitacion por articulo 16 (CLUB DE GOLF)

UNIDADES DE EJECUCION	
UE-1	Unidades de ejecucion (1 a 14)



EXCMO. AYUNTAMIENTO DE VILLANUEVA DE LA CAÑADA

Revisión y Adaptación del Plan General Municipal de Ordenación Urbana

DOCUMENTO APROBADO DEFINITIVAMENTE

TITULO: CLASIFICACIÓN DEL SUELO Y REGULACIÓN DE USOS GLOBALES EN EL SUELO URBANO

EL DIRECTOR DEL EQUIPO DE REDACCIÓN:	FECHA:	PLANO N.º:
ENRIQUE PORTO REY	FEBRERO 1.999	1
	ESCALA:	HOJA N.º:
	1/1.000	1-N